



Runstenar i Uppsala län – ett unikt och hotat kulturarv

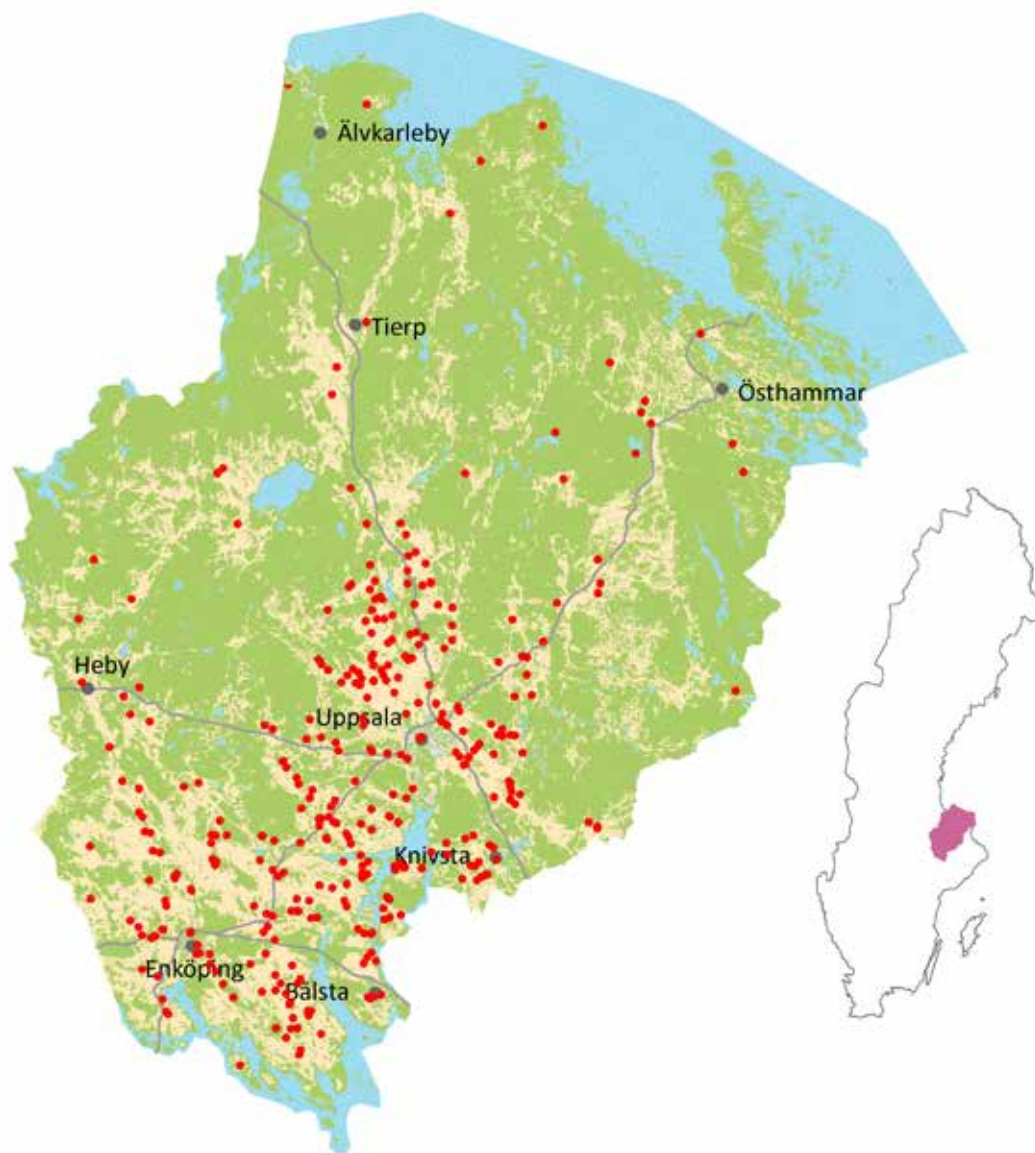
Inventering inför kulturmiljövårdande insatser

Runstenar i Uppsala län - ett unikt och hotat kulturarv

Inventering inför kulturmiljövårdande insatser

Kulturhistorisk inventering

Robin Lucas



Upplandsmuseets rapporter 2020:01

ISSN 1654-8280

BEARBETNING AV FOTON:
BEARBETNING AV PLANER:
OMSLAGSBILD:

BAKSIDESBILD:

GRANSKNING:

ALLMÄNT KARTMATERIAL:
GRAFISK FORMGIVNING OCH PRODUKTION:
DIGITALT TRYCK:

Robin Lucas, där inget annat anges.

Robin Lucas

Runstenen U1176 står på en åkerholme utanför Huddunge by och håller på att falla omkull.

U838 vid Ryda kungsgård, Nysätra sn, står precis invid länsväg 569 och har möjligen blivit påkörd vid snöröjning.

Anna Ölund

© Lantmäteriet, dnr I2014/00634

Malin Lucas

Kph

© UPPLANDSMUSEET, 2020

Upplandsmuseet
Drottninggatan 7, 753 10 Uppsala
Telefon 018-169100
www.upplandsmuseet.se

Innehåll

Sammanfattning	6
Inledning	7
Bakgrund	8
Syfte, metod och genomförande	11
Inventeringsresultat	13
Skyltning	14
Stenarnas skick (Prio 1–4)	22
Imålning	32
Tillgänglighet.....	40
Vegetation	42
Sammanfattning av inventeringsresultaten	50
Diskussion och förslag till framtida åtgärder	52
Fallstudier	52
Framtida åtgärder.....	68
Administrativa uppgifter	69
Referenser	70
Bilagor	71
Bilaga 1–Inventeringskatalog	72
Bilaga 2–Fotokatalog	110

Sammanfattning

Upplandsmuseet har under 2018 och 2019 genomfört en inventering av Uppsala läns utomhus belägna runinskrifter samt skyltningen vid dessa. Totalt besöktes 423 runinskrifter och uppgifter dokumenterades om skyltning, stenarnas skick, imålning, tillgänglighet samt skymmande vegetation. Inventeringen har bland annat visat:

- Att sammanlagt ett 30-tal runinskrifter är i så dåligt skick att de behöver akuta vårdinsatser. Dessa inkluderar stenar som fallit, står löst eller där gamla lagningar gått upp och fuktgenomträngning och frostsprängning hotar skada dem ytterligare. I skrivande stund har tre objekt åtgärdats som en direkt följd av inventeringen, och ytterligare arbeten planeras.
- Att närmare en dryg tredjedel av runinskrifterna är så täckta av mossa och lav att runor eller ornamentik svårligen kan läsas.

- Att hälften av runinskrifterna antingen helt saknar skyltning eller har skyltar som är skadade, oläsliga eller saknar relevant information och därför borde bytas.
- Att två tredjedelar av runinskrifterna saknar imålning, eller har blekt eller ojämn imålning. Detta inkluderar även inskrifter som är så täckta med lav att inte går att av bedöma inmålnings kvaliteten.
- Att närmare hälften av runinskrifterna står så att de skymms eller direkt hotas av omkringliggande vegetation, som behöver röjas.

Inventeringens resultat kommer att ligga till grund för det vårdprogram för länets runinskrifter som Upplandsmuseet, i samråd med Länsstyrelsen, kommer påbörja under 2020. En av målsättningarna är att i högre grad engagera länets hembygdsföreningar med framför allt röjning av vegetation kring stenarna.



Figur 1. Runstenen U1070 i Kroksta, Åkerby sn, står väl synligt en bit från väg 272. Stenen är i bra skick utan lav- eller mosstillväxt eller sprickor. Däremot har ristningen inte imålats sedan 1950-talet. Dessutom saknar den skyltning, vilket är vanligt bland stenar som står i brukad åkermark; möjligen har skyltarna körts ner av traktorer vid jordbruksarbete.

Inledning

Upplandsmuseet har under 2018 och 2019 genomfört en inventering av Uppsala läns utomhus belägna runinskrifter samt skyltningen vid dessa. Inventeringen föranleddes av att Upplandsmuseet noterat ett starkt växande behov av ett uppdaterat kunskapsunderlag om runinskrifternas skick, skyltning och omkringliggande vegetation. Inventeringen ska ligga till grund för Upplandsmuseets planering av kulturmiljövårdande insatser, som sker i samråd med Länsstyrelsen i Uppsala län. Efter en projektbeskrivning med ansökan om finansiering beviljades medel från Länsstyrelsen, som tagit över ansvaret för vården av länets runinskrifter

från Riksantikvarieämbetet. Arbetet kunde inledas i april 2018 för att huvudsakligen vara avslutat i juli 2019. Viss komplettering, i huvudsak fotografiering, genomfördes under augusti–september 2019. Totalt dokumenterades 423 runinskrifter. Projektledare och huvudsaklig utförare var Robin Lucas, som även författat rapporten. I ett inledande skede deltog Lars Andersson, Uppdrag Arkeologi AB, i fältarbetet som konsult. Magnus Källström, Riksantikvarieämbetet, har fungerat som rådgivare under fältarbetet och Laila Kitzler Åhfeldt, Riksantikvarieämbetet, har tillhandahållit bakgrundsmaterial.

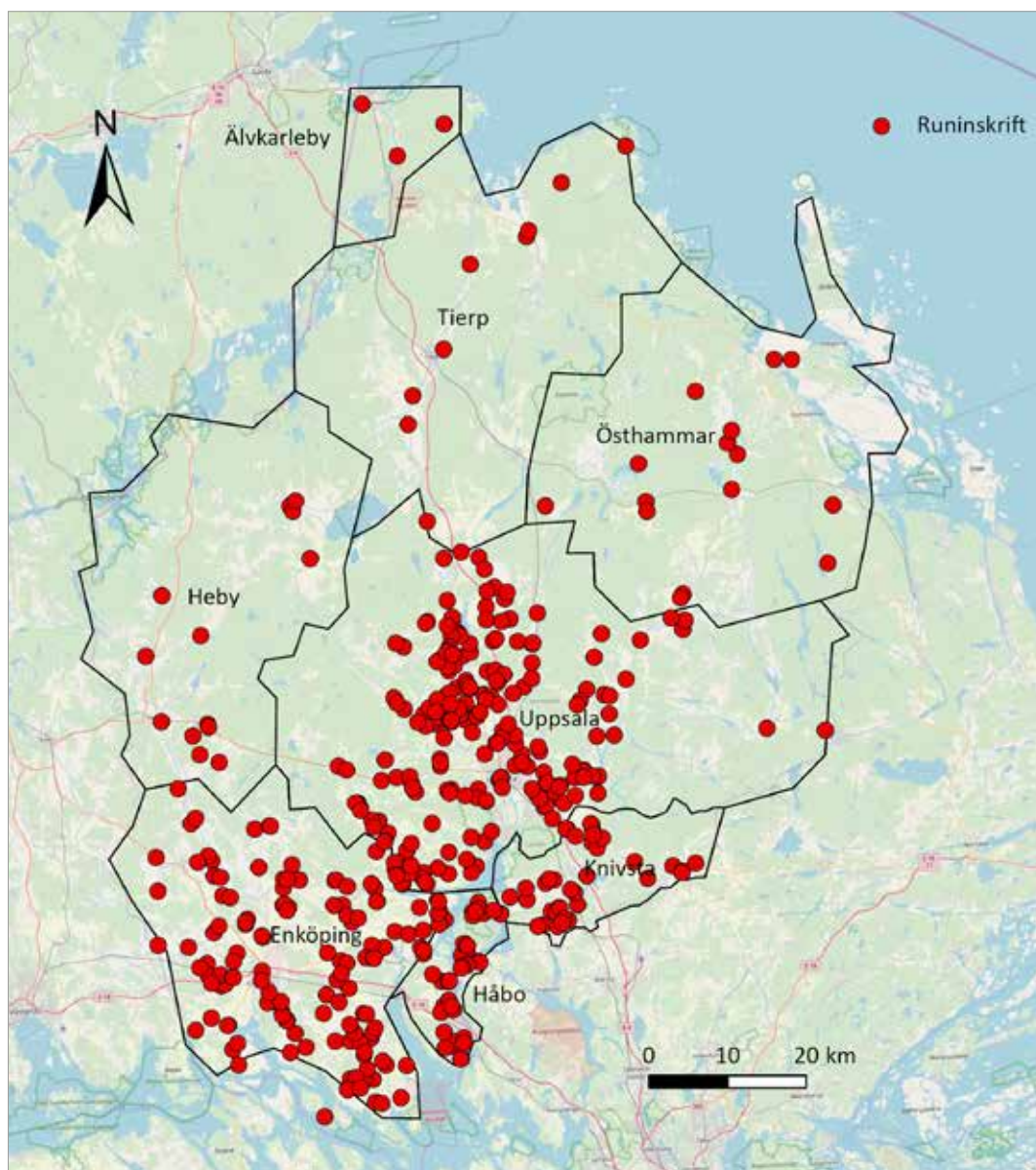


Figur 2. Den delvis bevarade runstenen Fv1988:243, påträffad vid schaktningsarbeten på Akademiska sjukhuset på 1950-talet, står numera på Upplandsmuseets gård.


Bakgrund

I Uppsala län finns 632 kända runinskrifter. Dessa finns eller har funnits på lösa stenar, markfasta block eller på berghällar. För enkelhetens skull används fortsättningsvis huvudsakligen begreppen runstenar eller stenar även för inskrifter på block eller berghällar. Ett antal objekt är sedan länge försvunna eller inte tillgängliga då de murats in i kyrkor eller andra byggnader. Dock påträffas emellanåt försvunna stenar i samband med grävarbeten eller plöjning. Exempelvis påträffade Upplandsmuseet 2016 en sten, U874, vid schaktningensarbeten vid Hagby kyrka. Stenen hade legat som tröskelsten i kyrkans medeltida föregångare

och försvann när denna revs på 1830-talet (Sunding 2017). Många stenar finns inomhus i kyrkor eller andra byggnader, medan andra ingår i olika svenska museisamlingar, huvudsakligen hos Statens historiska museer, Upplandsmuseet och Museum Gustavianum. Ett par stenar står numera i Stockholms län; U650 till Håtuna och U871 till Skansen i Stockholm. Två finns i Storbritannien; nedanför Edinburgh Castle står U1173 medan U1160 finns i samlingarna hos Oxfords Ashmolean Museum. Sex stenar påträffades inte vid inventeringen (U592, U653, U702, U711, U788 och U1080). Återstående 423 besöktes på plats ute i landskapet.



Figur 3. Spridningskarta över samtliga kända runinskrifter i Uppsala län, inklusive de försvunna och de som finns i museisamlingar eller inomhus.



Figur 4. Exempel på runstenar i förskingring. Öv: U877, Möjbro, Hagby sn, finns i Statens historiska museers samlingar. Foto: Bengt A Lundberg CC BY-SA 3.0. Öh: U1160, Ändersta, Simtuna sn, finns i Ashmolean museums samlingar. Foto: Ethan Doyle White CC BY-SA 4.0. Nv: Kopia av U1173 i Morgongåva. Originalen finns i Edinburgh. Nh: U871, Ölsta, Gryta sn, står på Skansen i Stockholm. Foto: Bengt A Lundberg, CC BY 2.5.

Runstenar började dokumenteras redan under det sena 1500- och tidiga 1600-talen, exempelvis genom Johannes Bureus arbeten. Några av de avritningar som han gjorde är de enda kända uppgifterna om en del runstenar. Forskare fortsatte sedan att publicera olika monografier och samlingar under 16-, 17- och 1800-talen. Först år 1900 påbörjades en systematisk genomgång av landets samtliga runstenar. Resultatet av denna publicerades i en nationell skriftserie, *Sveriges runinskrifter* (SRI), utgiven av Vitterhetsakademien. Upplandsdelen av detta mastodontverk gavs ut i fyra delar under åren 1940–1958 (Wessén & Jansson 1940–1943, 1943–1946, 1949–1951, 1953–1958).

I samband med arbetet med *Sveriges runinskrifter* gjordes stora rengörings- och reparationsinsatser inför fotograferingen av stenarna. Dessa arbeten har upprepats intermittent under decennierna efteråt. Under perioden 1960–2014 gjordes reparations- rengörings- och uppmålningsinsatser på ett stort antal stenar, huvudsakligen under 1980- och

90-talen. För sammanlagt 159 stenar finns dock inga uppgifter om att åtgärder genomförts efter publikationen av SRI. Från 1960-talet och framåt har även ett stort antal skyltar satts upp vid runstenar. Skyltningen har genomförts av flera olika aktörer, men huvudsakligen av Riksantikvarieämbetet, ensamt eller i samarbete med Länsstyrelsen. Sedan Länsstyrelsen tagit över ansvaret för vården av runstenar 2014 har önskemålet väckts om en uppdatering av kunskapsläget när det gäller tillståndet för länets samtliga utomhus stående runstenar. Under vintern 2017/2018 sammanställde Upplandsmuseet ett projektförslag, där inventeringens omfattning, inriktning och tidsåtgång redovisades. Ett liknande projekt genomfördes av Stockholms läns museum 2016–2017, och fick stå modell för utarbetandet av metodik, bedömningskriterier och tidsåtgång (Östling & Andersson 2016). Förslaget antogs av Länsstyrelsen och arbetet kunde komma igång under våren 2018.



Figur 5. U674 i Skadevi, Häggeby sn. fotograferad 2018 (v) och som den ser ut i *Sveriges Runinskrifter* (h) (Wessén & Jansson 1949–1951, Pl 35). Inga uppgifter finns om några vårdinsatser på stenen sedan publikationen av SRI.

Syfte, metod och genomförande

Syftet med inventeringen av runstenarna och dess skyltar var att förse Länsstyrelsen i Uppsala län med ett fullgott underlag för vidare kulturmiljövårdande insatser. Genom inventeringen dokumenterades såväl skyltarnas som runstenarnas status. Dessutom dokumenterades stenarnas tillgänglighet och eventuell skymmande och skuggande vegetation. Tanken är att denna rapport tillsammans med den databas som tagits fram, samt en mycket omfattande fotodokumentation, ska ge en adekvat bild av tillståndet för länets runstenar och deras skyltar. I förlängningen kommer de att ligga till grund för framtagandet av ett heltäckande vårdprogram för runstenarna och dess skyltar. Databasen innehöll följande fält:

- *Signum*: Huvudsakligen beteckningen runstenarna har i Sveriges Runinskrifter, exempelvis U951 (U=Uppland). För runstenar påträffade efter publikationen av SRI refererar signumet till efter första omnämmandet i skrift, exempelvis Fv1988:243 (Fornvännen 1988, sidan 243).
- *Plats*: gård, by, kyrka etc.
- *Socken*
- *Kommun*
- *Skylt finns*: ja/nej.
- *Status skylt*: om skylten var trasig, smutsig, hade irrelevant eller felaktig information.
- *Byt ut skylt*: ja/nej (bedömning gjord baserad på fältet ovan).
- *Skyltägare*: vem eller vilka som satt upp skylten.
- *Sten finns*: ja/nej.
- *Status sten*: skador, moss- eller lavtillväxt, vårdbehov etc.
- *Målning*: målningens status.
- *Prio*: en 4-gradig klassning av stenens vårdbehov, baserat på Riksantikvarieämbetets riktlinjer, och anpassat efter Stockholms läns museums omformulering av dessa (Östling & Andersson 2016). Prioriteringsgraderna diskuteras närmare i resultatkapitlet:
 - *Prio 1* – Allmänhetens säkerhet äventyras, stenen löper risk att skadas eller försvinna
 - *Prio 2* – Stenens ristning och bevarande är hotad av samma orsaker som Prio 1, men i mindre grad (huvudsakligen är stenens upplevelsevärde nedsatt eftersom den behöver göras ren från mossa och lav).
 - *Prio 3* – Stenen mår bra, men dess upplevelsevärde är möjligen nedsatt eftersom den behöver göras ren från mossa och lav, men i mindre grad än Prio 2.
 - *Prio 4* – Stenen mår bra och inga åtgärder utöver regelbundet underhåll krävs.
- *Tillgänglighet*: om stenen kunde nås till fots, var synlig från bilväg, stod på privat tomt etc.
- *Vegetation*: om träd och buskar skymde och borde röjas.

Databasen skapades i Esris GIS-program ArcGIS Pro. Databasen laddades sen upp i verktyget ArcGIS online. Vid fältarbetet användes Esris applikation Collector for ArcGIS för själva dokumentationen. Metoden hade fördelen av att varje post sparades i molnet i realtid; ingen information blev liggande på hårdvaran. Dessutom kunde en vanlig läsplatta användas. Det fungerade även utmärkt att använda en vanlig smartphone, även om plattans större skärm gjorde arbetet smidigare.

Varje runsten fotograferades ur olika vinklar, liksom dess skylt och den närmaste miljön kring stenen. Sammanlagt togs närmare 8 500 fotografier. Förutom konventionell teknik användes även structure-from-motion-teknik (s k fotoskanning). Detta gjordes endast på ett urval runstenar. Vid dessa togs i snitt 25–35 fotografier runtom stenen. Bilderna renderades sen till en tredimensionell bild med hjälp av programmet Agisoft Photoscan. Ett 20-tal stenar publicerades på Upplandsmuseets konto på Sketchfab. Detta är en onlinecommunity där olika producenter delar sina 3D-projekt (<https://sketchfab.com/Upplandsmuseet>).



Figur 6. Robin Lucas använder en Samsung Galaxy Tablet för att dokumentera runstenen U975, vid Lunda, Vaksala socken. Foto: Per Frölund, Upplandsmuseet.



Signum	U1167
Plats	Ekeby
Socken	Torstuna
Kommun	Enköping
Skylt finns	Ja
Status skylt	Bra, men bör rengöras.
Byt ut skylt	Nej
Skyltagare	Raa
Sten finns	Ja
Status sten	Kraftig lav- och mosstillväxt på ristning. Delvis oläsbar, bör rengöras.
Målning	Jämn, men blekt
Prio	2
Tillgänglighet	På privat tomt, kan ses från vägen.
Vegetation	Björk hänger över stenen, bör röjas

Figur 7. Ett exempel på hur ett objekt dokumenterades i databasen. Ö: U1167 i Ekeby, Torstuna socken står under en björk, vilket påskyndat lavtillväxt på stenen och gjort den svårläslig. Nv: Även runstenens skylt var beväxt med lav och behövde rengöras. Nh: Posten i databasen beskriver trädets påverkan på sten och skylt, samt föreslår vårdinsats.

Inventeringsresultat

Totalt dokumenterades tillståndet för 423 runstenar vid inventeringen. Stenarna står inte jämt fördelade över länet, utan är huvudsakligen koncentrade till slättbygdena i Uppsala och Enköpings kommuner; närmare 80% av stenarna fanns i dessa bägge kommuner.

I tur och ordning presenteras utfallet för de olika databasfält som diskuterades under metodavsnittet, dvs *skyltning*, *stenarnas skick (prio)*, *imålning*, *tillgänglighet* samt *vegetation*. Bedömningen av runstenarna

beskrivs med spridningskartor, klassade efter vård- eller insatsbehov, tabeller med kommunvis fördelning och exempelfoton. *Tillgänglighet*, presenteras dock mer översiktligt.

Spridningskartorna täcker hela länet och är storskaliga. Dessutom är kommungränserna något grova. Det kan därför se ut som antalet stenar i en kategori inte återspeglas i de infällda tabellerna med kommunvis fördelning.

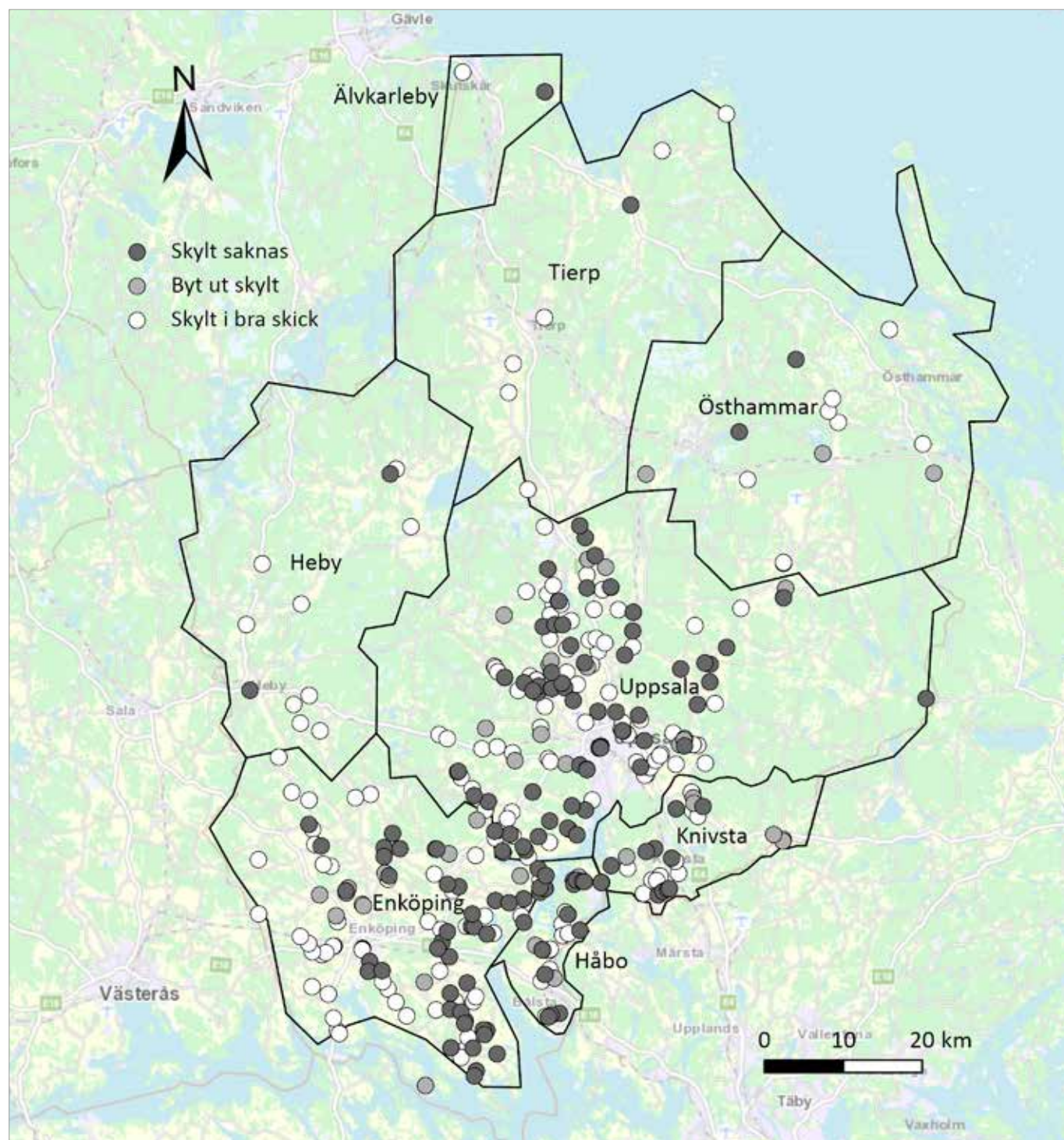


Figur 8. U1163, Källslätt, Viksta sn. En relativt välbevarad sten, med obetydlig lavtillväxt, tydlig imålning och en skylt i gott skick.

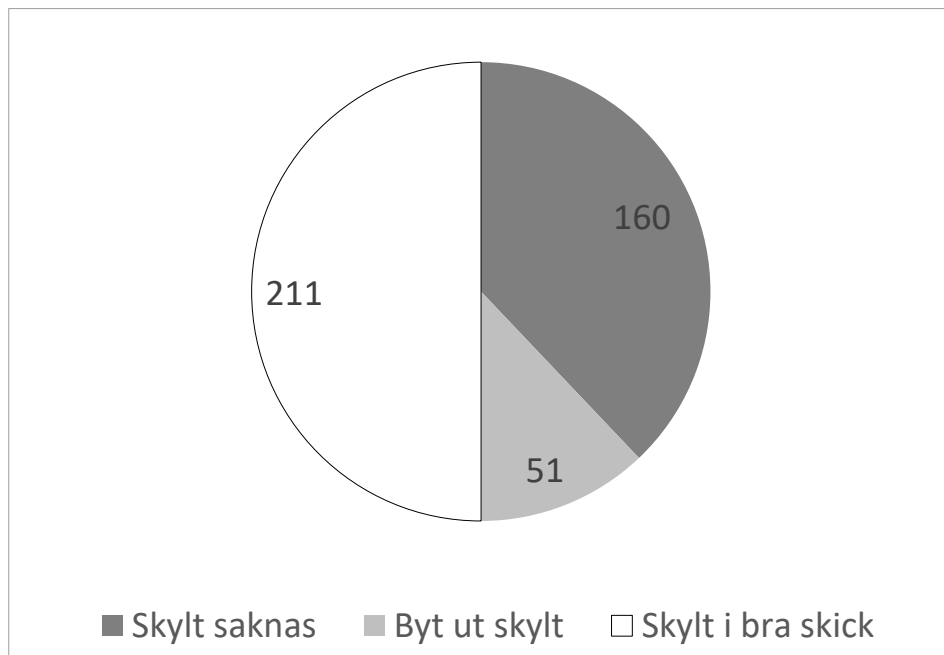
Skyltning

Sammanlagt är två tredjedelar av runstenarna på något sätt skyltade. De allra flesta skyltar har gjorts av Riksantikvarieämbetet, varav ett antal i samarbete med Länsstyrelsen. Länsstyrelsen är själva ansvariga för ett mindre antal skyltar, medan Statens

fastighetsverk har skyltat stenarna i Universitetsparken i Uppsala. Ytterligare några skyltar har satts upp av ideella krafter som hembygdsföreningar eller Rotaryklubbar. Enstaka stenar är även skyltade med hemmabyggen, uppsatta av privatpersoner.



Figur 9. Spridningskarta över runstenarnas skyltning i länet. Skala 1:750 000



Figur 10. Diagram över status för skyltningen i länet

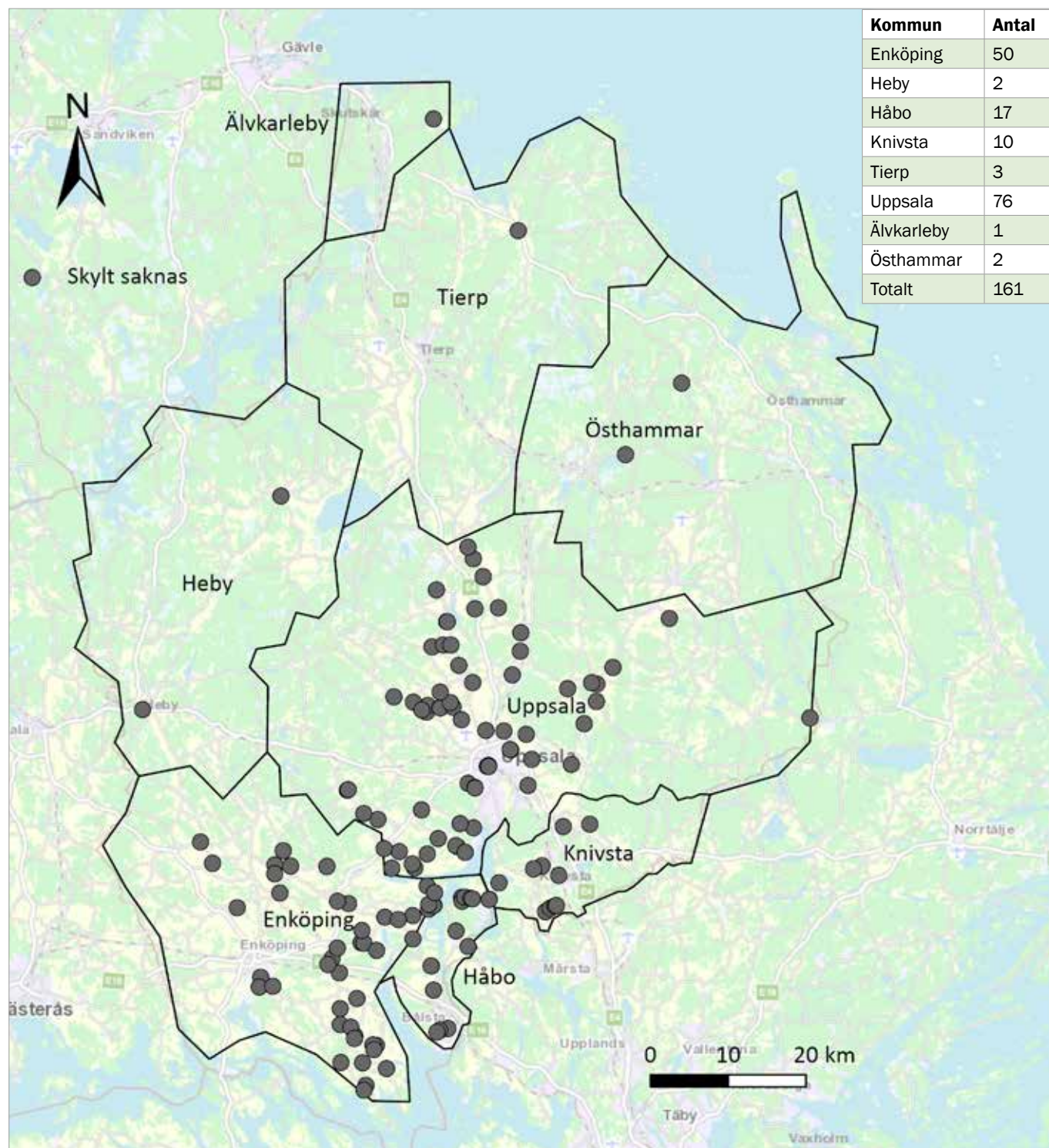
Skyltägare	Antal
Altuna hembygdsförening	1
Bälinge hembygdsförening	1
Dannemora hembygdsförening	2
Enköping-Trödgens Rotaryklubb	7
Enköpings kulturnämnd	1
Håbo härads hembygdsförening	1
Håbo Rotaryklubb	7
Hållnäs sockenråd	2
Lagunda hembygdsförening /Riksantikvarieämbetet	1
Länsstyrelsen	6
Länsstyrelsen /Riksantikvarieämbetet	40
Morgongåva byalag	1
Okänd	9
Riksantikvarieämbetet	169
Skogs-Tibble Fornminnes- och Hembygdsförening /Riksantikvarieämbetet	1
Statens fastighetsverk	8
Södra Olands Hembygdsgille	3
Tierps kommun /Riksantikvarieämbetet	2
Totalt	262

Figur 11. Tabell med kända skyltägare i länet.

Skylt saknas

Sammanlagt 161 stenar saknar skyltning. Oftast kunde det inte avgöras om de någonsin varit skyltade. I ett fall hörde en hembygdsförening av sig till Upplandsmuseet om en skylt, upphittad ett gott

stycke från runstenen. Denna stod vid en högsta-dieskola, varför det är troligt att skylten flyttats som ett busstreck. Skylten är tillvaratagen och kommer att sättas upp igen.



Figur 12. Spridningskarta över runstenar som saknar skyltning i länet. Skala 1:750 000. Infälld tabell över runstenar som saknar skyltning, med kommunvis fördelning.

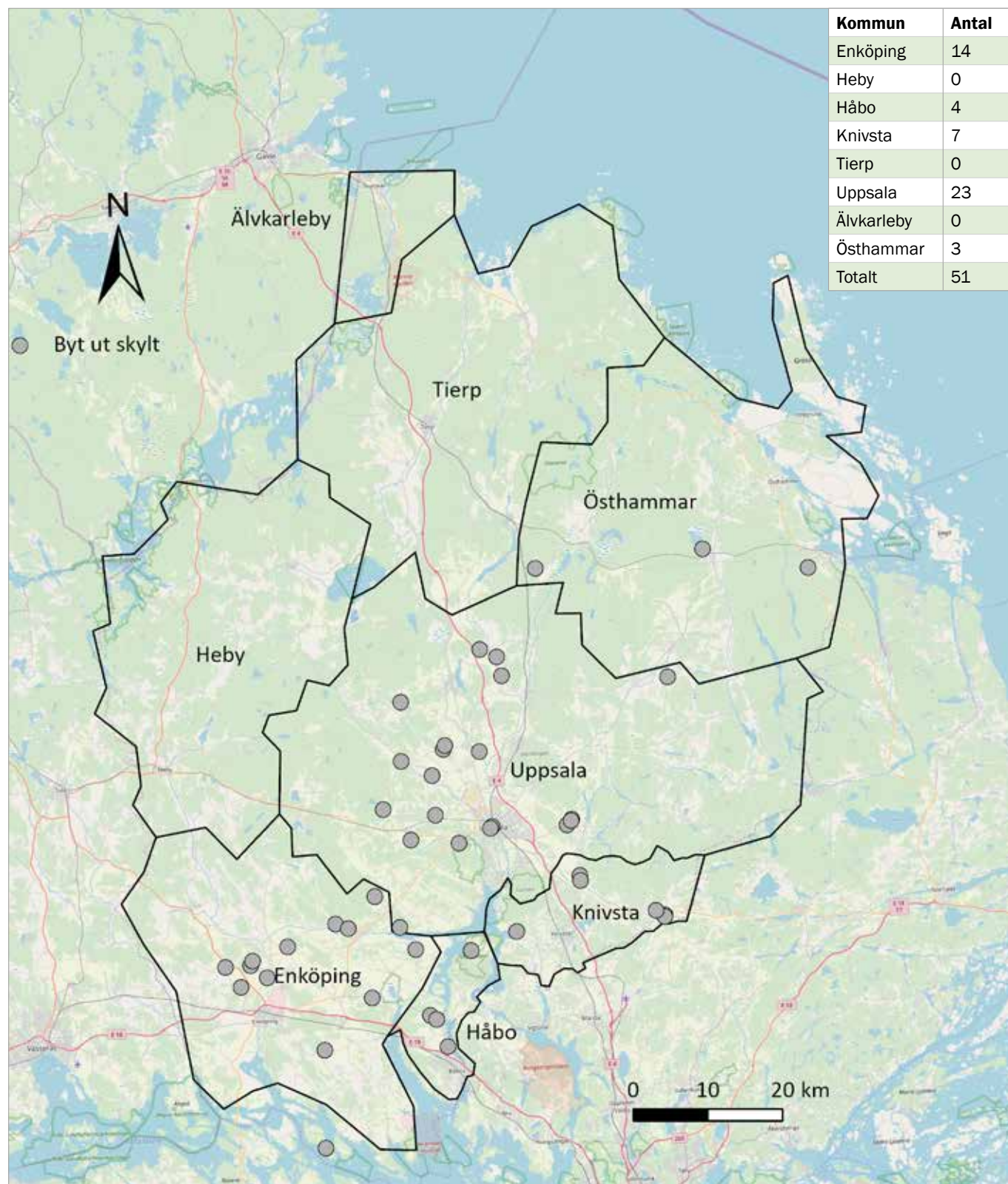


Figur 13. SU676 vid Viksjö, Häggeby sn, var närmare 3 m hög och synlig från alla håll, men saknade skylt.

Skylt bör bytas

Sammanlagt 50 runstenar har skyltar av så dålig kvalitet att de behöver bytas. Detta beror oftast på att skyltarna är skadade eller oläsliga. Enstaka saknar adekvat information. Flera av dessa står

i brukad åkermark och har troligen körts ner av traktorer vid jordbruksarbete. Ytterligare en grupp står i brukad hagmark och har skadats av kreatur eller hästar.



Figur 14. Spridningskarta över skyltar som bör bytas i länet. Skala 1:750 000. Infälld tabell över skyltar som bör bytas, med kommunvis fördelning.

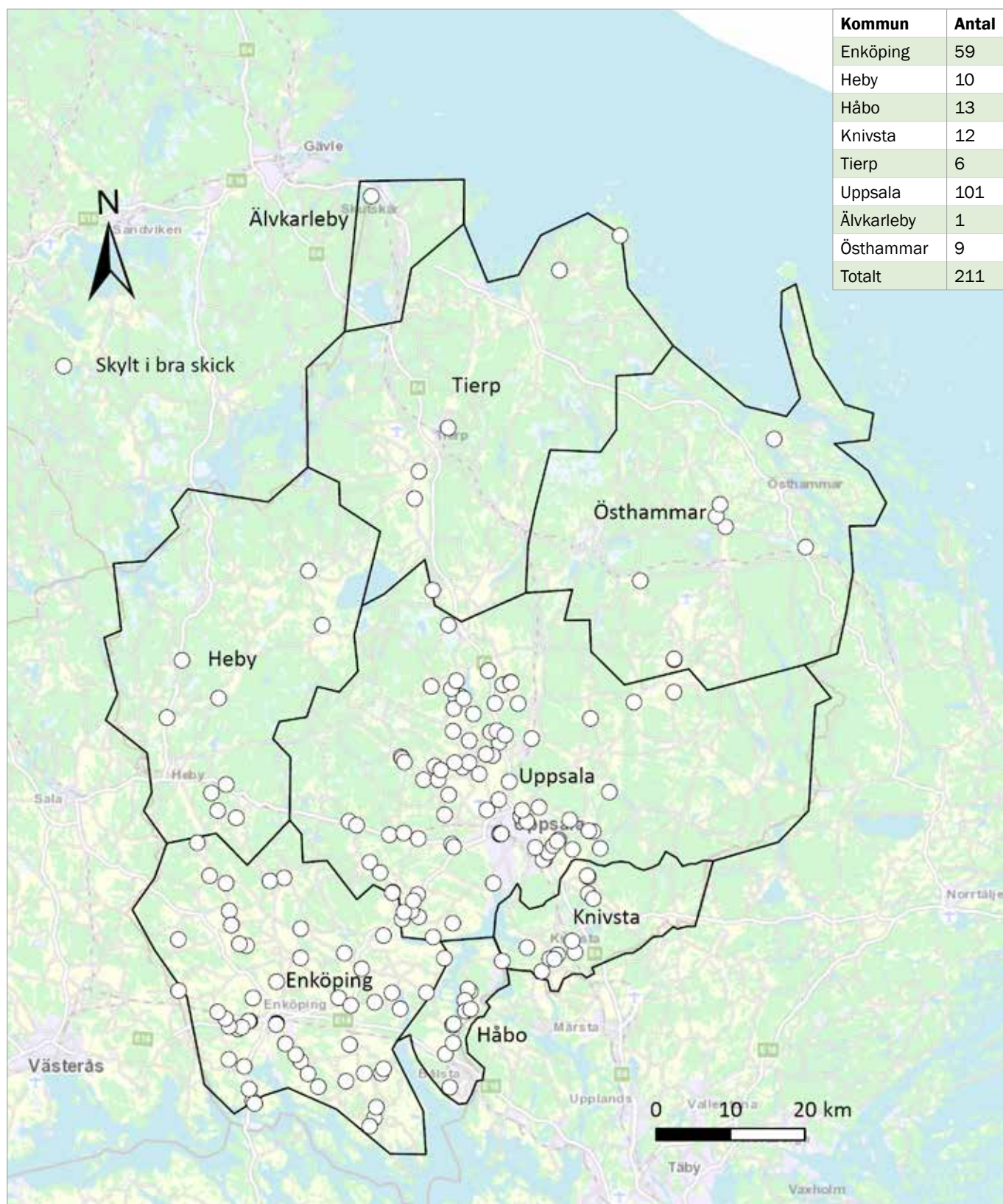



Figur 15. Exempel på skyltar som behöver bytas ut. Öv: U647, Övergrans kyrka. Skylten är av bra kvalitet, men saknar signum. Öh: U495, Husby-långhundra kyrka. Handgjord och missfärgad skylt som även den saknar signum. Nv: U917, Jumkils kyrka. Mycket sliten och skadad skylt. Nh: Fv1948:168, Alsike kyrka. Skylten har fästs direkt på runstenen, vilket leder in fukt i denna och på sikt orsakar frostsprängning.

Skylt i bra skick

Sammanlagt 211 runstenar hade skyltar i bra skick, vilket representerade cirka 80% av de skyltade

stenarna. Nästan 90% av dessa var metallskyltar uppsatta av Riksantikvarieämbetet och/eller Länsstyrelsen.



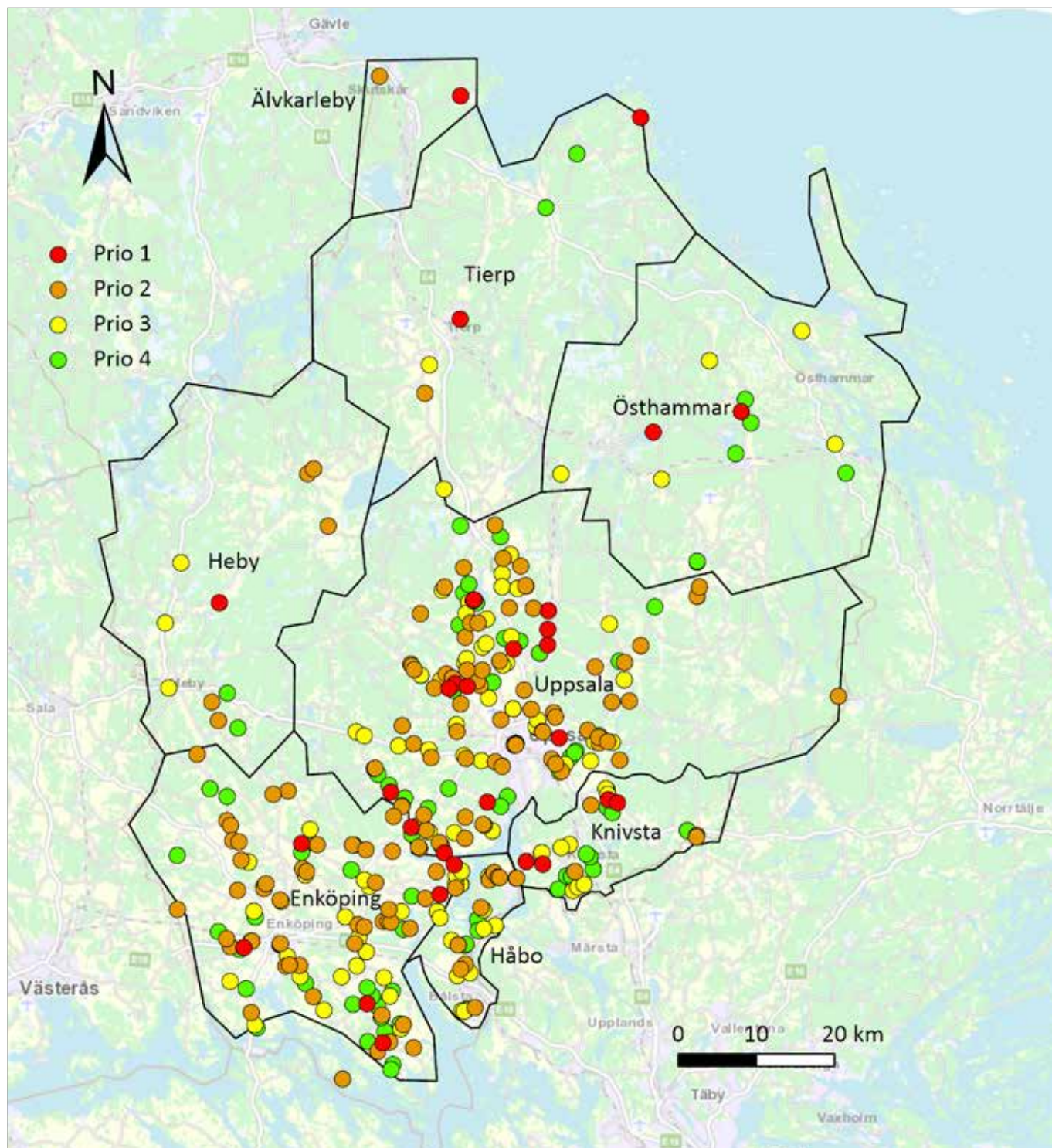


Figur 17. Exempel på skyltar i bra skick. Öv: U918, Blacksta sn. Traditionell skylt uppsatt av Länsstyrelsen och Riksantikvarieämbetet. Öh: U896, Universitetsparken, Uppsala, uppsatt av Statens fastighetsverk. N: U808, Enbergå, Fröslunda sn. En större informationsskylt, uppsatt av Länsstyrelsen.

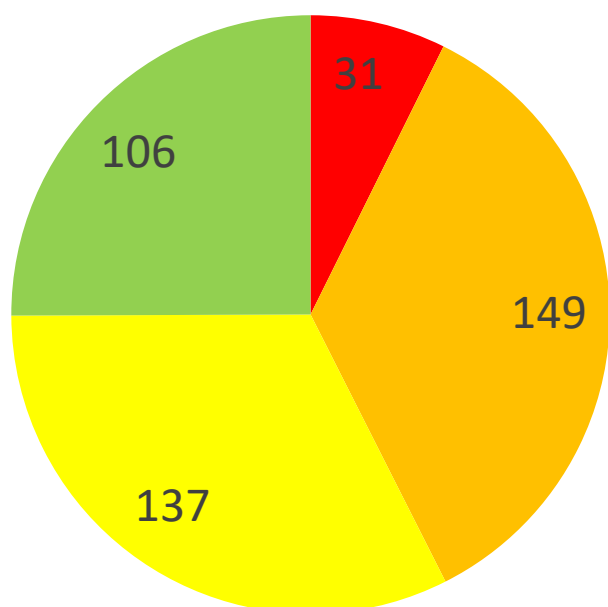
Stenarnas skick (Prio 1–4)

Som beskrivits i metodavsnittet bedömdes stenarnas skick enligt en fyrgradig skala, ursprungligen framtagen av Riksantikvarieämbetet, men omformulerad av Stockholms läns museum (Östling & Andersson 2016). Resultatet var oroväckande.

Medan en fjärdedel av stenarna visade sig vara i gott skick (Prio 4), behövde drygt 40% av dem snarast någon form av vårdinsatser (Prio 2), i vissa fall akut (Prio 1).



Figur 18. Spridningskarta över besökta runstenar i länet. Skala 1:750 000



■ Prio 1 ■ Prio 2 ■ Prio 3 ■ Prio 4

Figur 19. Diagram över stenarnas skick (Prio 1-4) i länet.

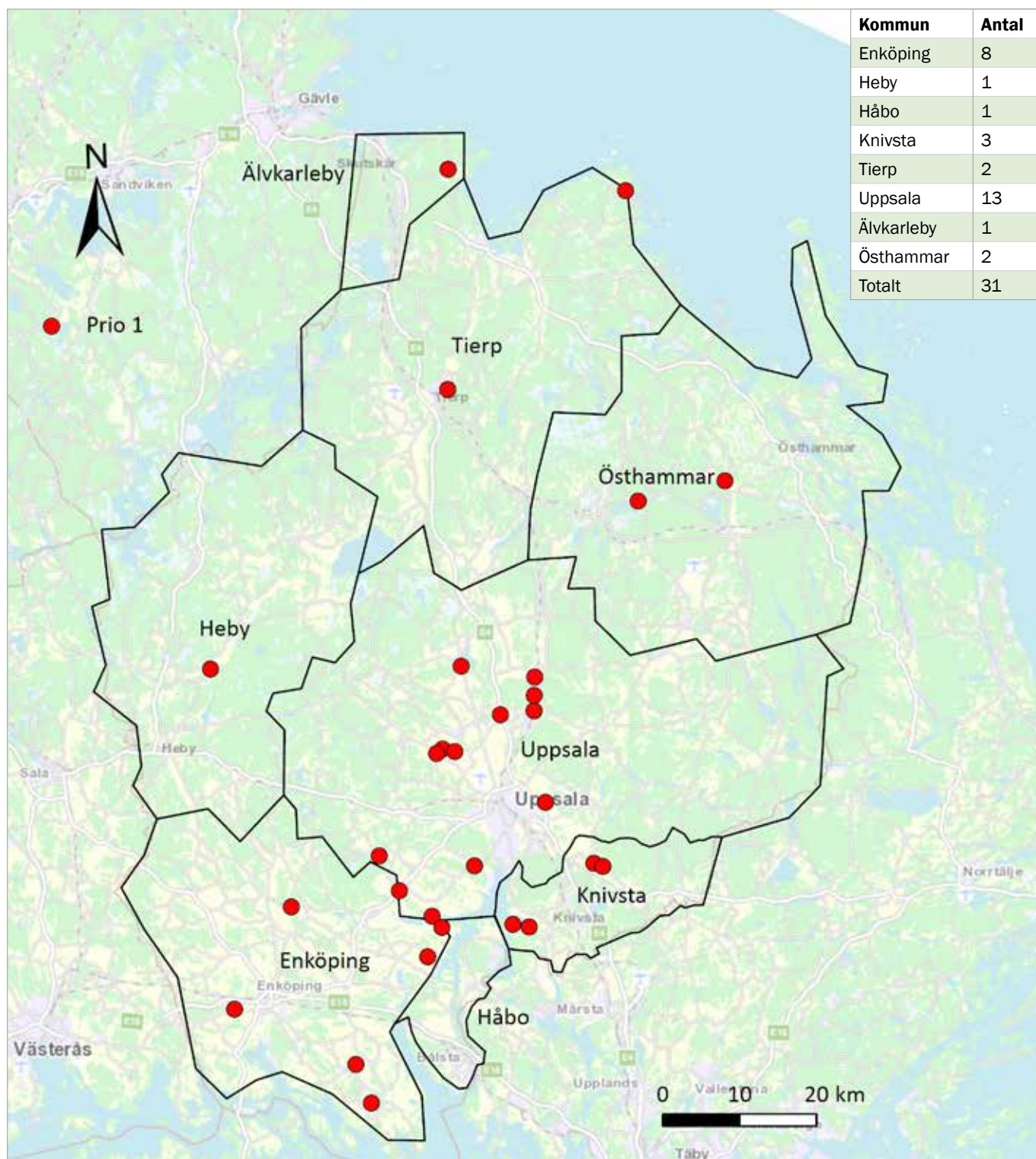
Kommun	Antal
Enköping	123
Heby	12
Håbo	34
Knivsta	29
Tierp	9
Uppsala	200
Älvkarleby	2
Östhammar	14
Totalt	423

Figur 20. Tabell över besökta runstenar, med kommunvis fördelning.

Prio 1

Sammanlagt 31 runstenar tillhör denna Prio 1. De har i flera fall fallit omkull, eller lutar betänkligt. Även stenar där gamla betongreparationer eller skarvar har vittrat bort helt ingår i denna grupp. Dessa skador gör ibland att runstenar sitter löst i sina fundament. I vissa fall utgör de en fara för

allmänhetens liv och säkerhet. Gemensamt för dem var att de var i starkt behov av åtgärder. Som en direkt följd av projektet har Upplandsmuseet på uppdrag av Länsstyrelsen redan ombesörjt vårdinsatser på tre stenar. I skrivande stund planeras vårdinsatser för ytterligare två.



Figur 21. Spridningskarta över Prio 1-stenar i länet. Skala 1:750 000. Infälld tabell över Prio 1-stenar, med kommunvis fördelning.

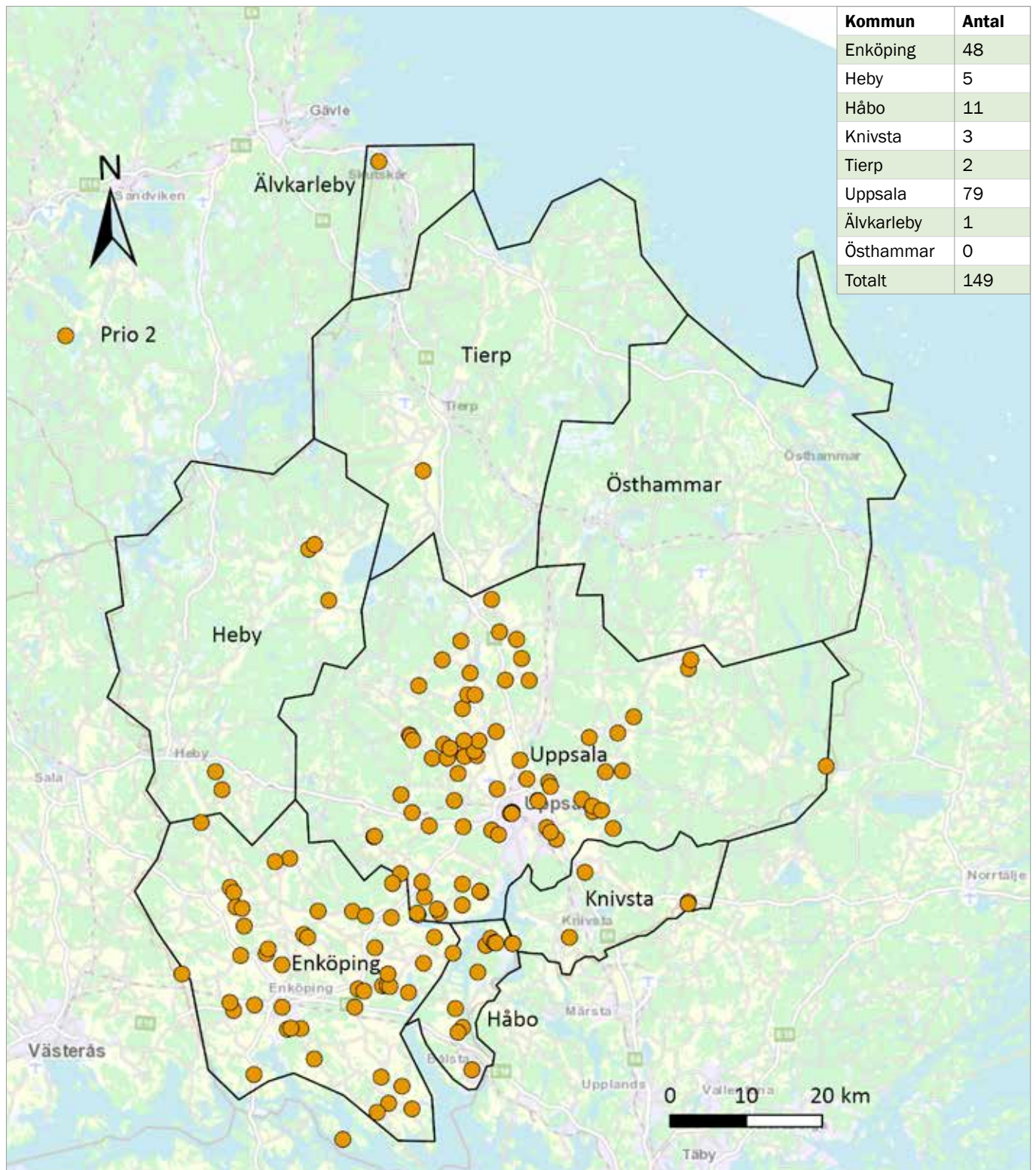


Figur 22. Exempel på Prio 1-stenar. Ö v: U492 i Örby, Lagga sn hade underminerats och fallit omkull. Åtgärdad i december 2019. Ö h: U1033 i Årby, Storvreta sn stod lös och stod och gungade i vinden. Åtgärdad i december 2018. N v: U1150 i Gårdskär, Älvkarleby sn har lossnat från sitt betongfundament och är rörlig. N h: U1176 i Huddunge by, Huddunge sn har satt sig och lutar cirka 45 grader.

Prio 2

Sammanlagt 149 runstenar tillhör Prio 2, den största enskilda kategorin. Dessa stenar är hårt drabbade av lav- och mosstillväxt och i varierande grad oläsbara. I många fall har även mossa och lav trängt in i sprickor och äldre lagningar. Många

står så till att de skuggas av träd, sly, buskar och annan växtlighet. Upplandsmuseet rekommenderar rengöring av stenarna samt röjning av vegetationen kring dem.



Figur 23. Spridningskarta över Prio 2-stenar i länet. Skala 1:750 000. Infälld tabell över Prio 2-stenar med kommunvis fördelning.

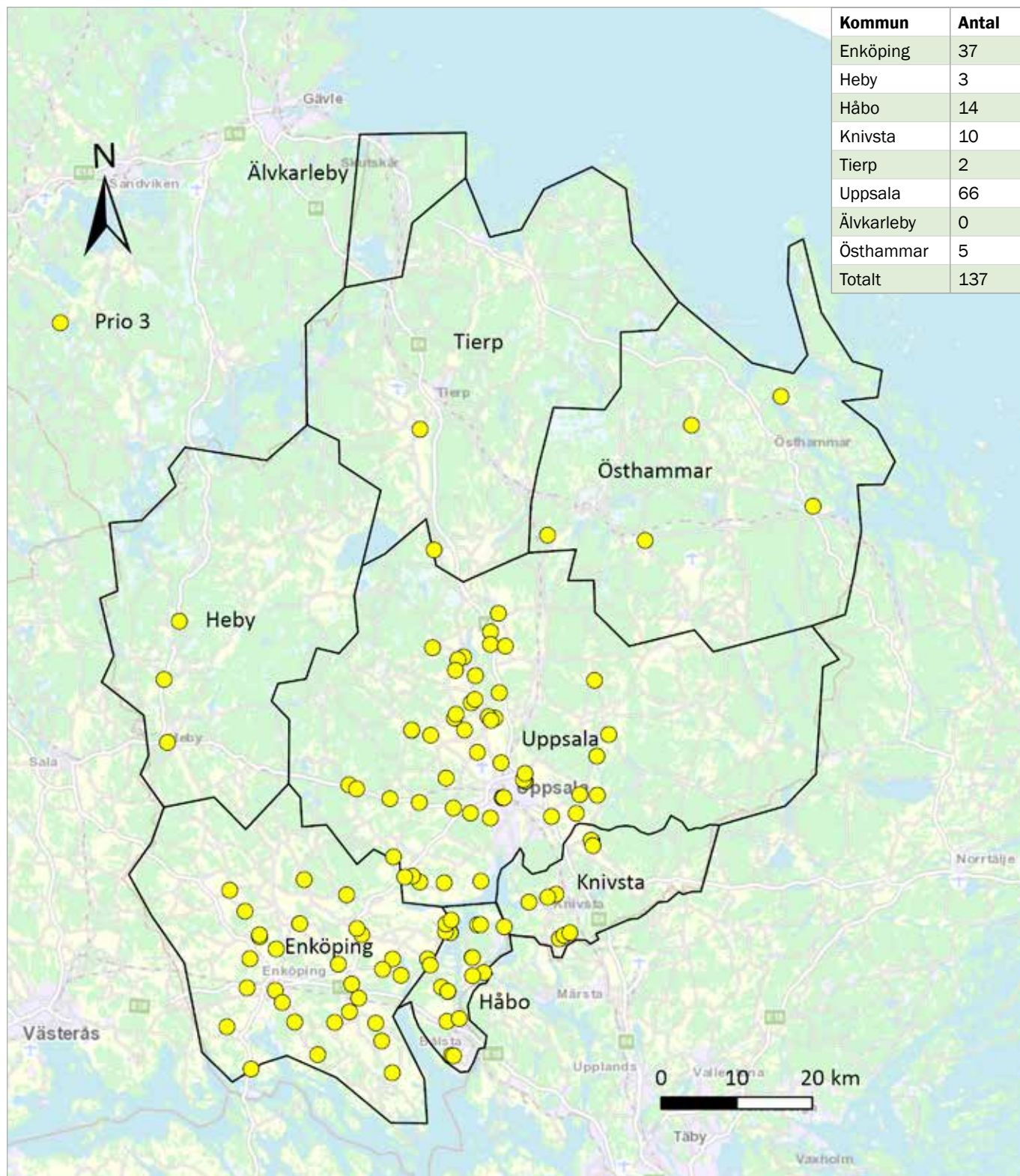


Figur 24. Exempel på Prio 2-stenar. Ö v: U751 i Viggeby, Husby Sjutolfts sn. Ö h: U686 i Sanda, Skoklosters sn. Notera mossa i äldre lagningar. N v: U1149 i Fleräng, Älvkarleby sn. N h: U910 i Brunna, Vänge sn. Samtliga står skymda i buskage eller bersåer, vilket påskyndat lavtillväxt.

Prio 3

Sammanlagt 137 runstenar tillhör Prio 3. Dessa stenar har mindre lav- och mosstillväxt än Prio 2-stenarna, och är fullt läsbara. Även många av dessa stenar står skymda av växtlighet, men de är inte så överväxta. Upplandsmuseet anser att de inte

behöver rengöras i nuläget, men på sikt är deras upplevelsevärde hotat. Upplandsmuseet rekommenderar i vissa fall röjning av vegetationen kring dem.



Figur 25. Spridningskarta över Prio 3-stenar i länet. Skala 1:750 000. Infälld tabell över Prio 3-stenar, med kommunvis fördelning.

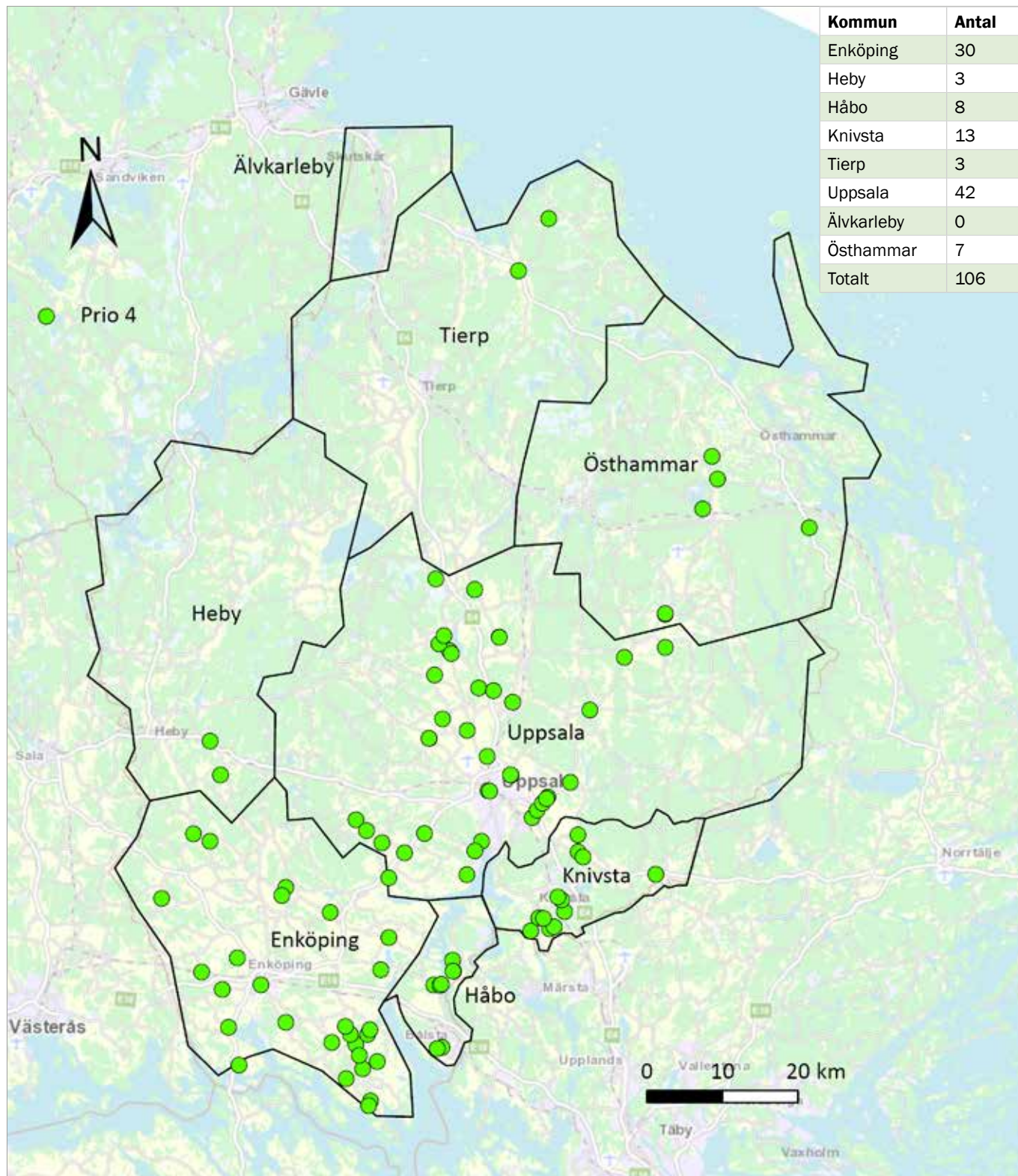


Figur 26. Exempel på Prio 3-stenar. Ö v: Fv1973:146 i Skinna, Tillinge sn. Ö h: U937 i Universitetsparken i Uppsala. N v: U480 i Tagsta, Alsike sn. N h: U1164 vid Stora Runhällen, Västerlövsta sn.

Prio 4

Sammanlagt 106 runstenar har klassificerats som Prio 4. Dessa stenar har ingen eller mycket lite lav- och mosstillväxt. Även flera av dessa stenar står skymda av växtlighet, men är inte överväxta. Upplandsmuseet anser att de inte behöver rengö-

ras i nuläget. Upplandsmuseet rekommenderar i vissa fall röjning av vegetationen kring dem. I de flesta fall verkade dessa stenar vara föremål för regelbundna vårdinsatser, av privatpersoner eller föreningar.



Figur 27. Spridningskarta över Prio 4-stenar i länet. Skala 1:750 000. Infälld tabell över Prio 4-stenar, med kommunvis fördelning.

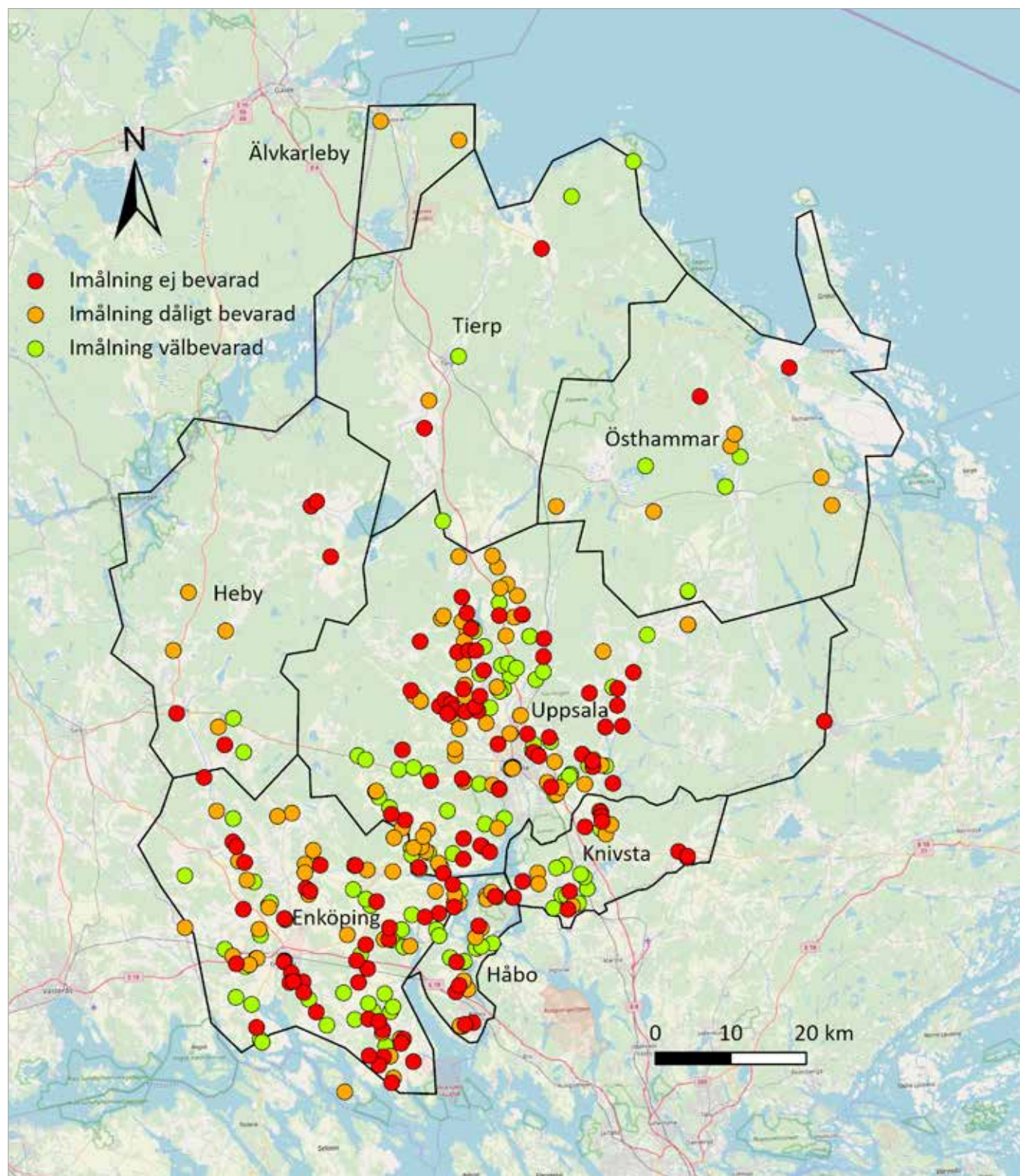


Figur 28. Exempel på Prio 4-stenar. Ö v: U1142 i Åbyggeby, Vendels sn. Ö h: U648 vid Övergrans kyrka. N v: U1132 i Gimo park, Skäfthammars sn. N h: U1016 i i Fjuckby, Lena sn.

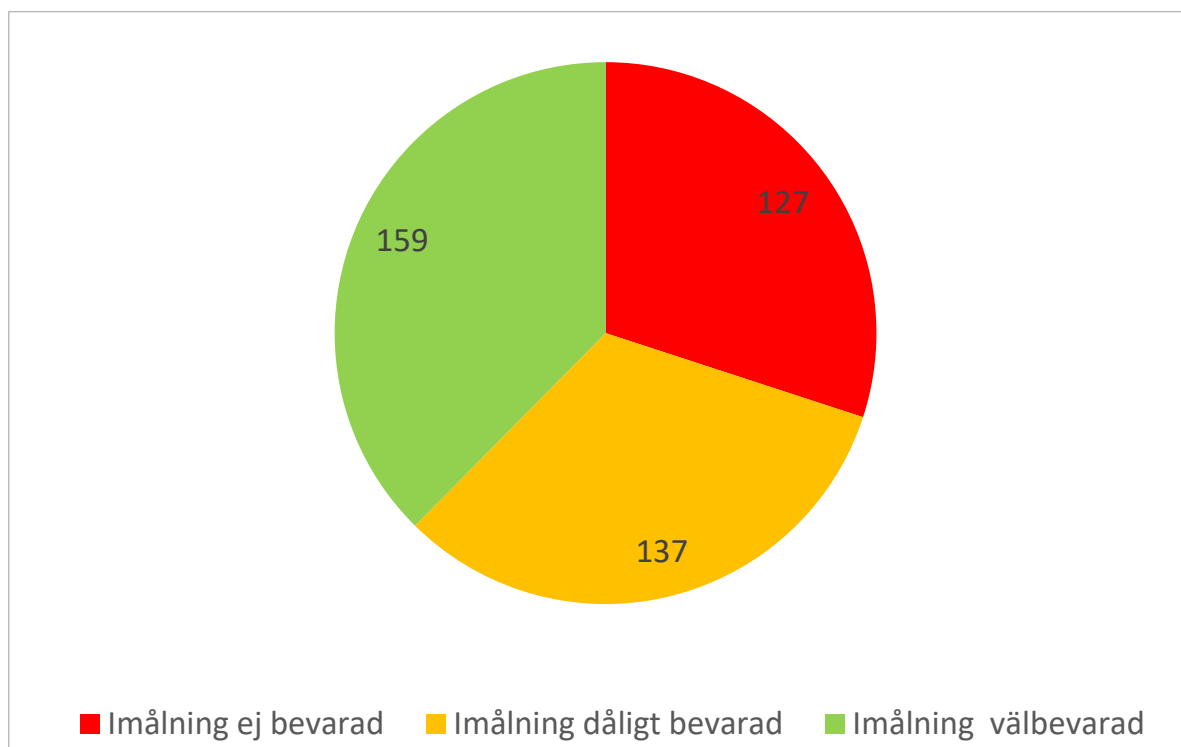
Imålning

Enligt uppgifter från Riksantikvarieämbetet imålades de allra flesta runstenar i samband med publikationen av *Sveriges runinskrifter*. Under de senaste 30 åren har sammanlagt 262 stenar återigen imålats, varav 150 under 2000- och 2010-talen, de

senaste 2014. Inventeringen har visat att närmare två tredjedelar av stenarna antingen helt saknar bevarad imålning eller har bristfällig imålning. En dryg tredjedel av runstenarna har imålning i bra skick.



Figur 29. Spridningskarta över imålning av runstenar i länet. Skala 1:750 000.



Figur 30. Diagram över status för imålning av runstenar i länet

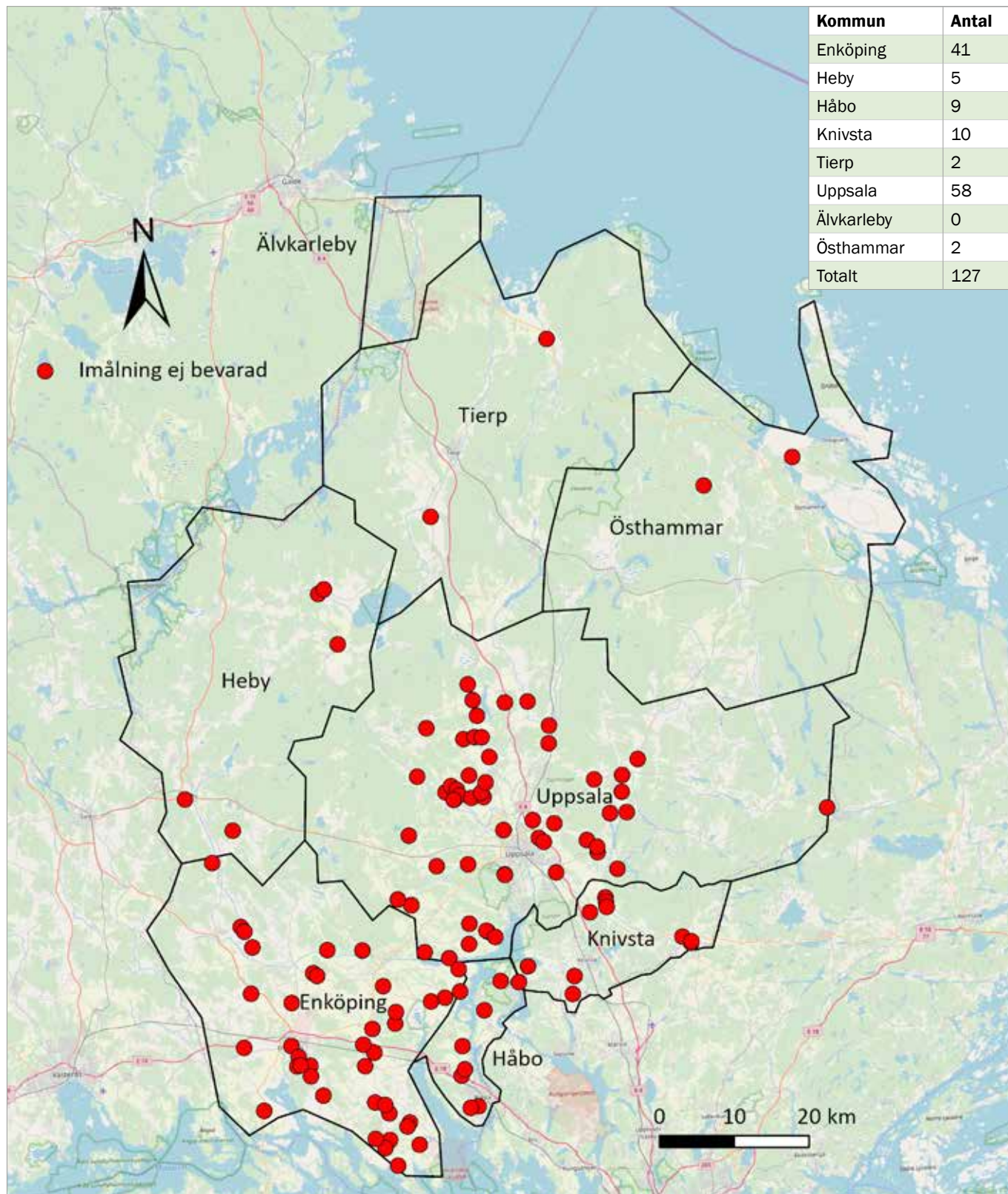


Figur 31: Paus i arbetet med att måla i den återfunna runstenen U674 vid Hagby kyrka sommaren 2019 (jfr Sunding 2017). Foto: Magnus Källström, Riksantikvarieämbetet.

Imålning ej bevarad

Sammanlagt 127 runstenar saknar bevarad imålning. Många av dessa verkar inte ha varit föremål för vårdinsatser sedan utgivandet av *Sveriges runinskrifter* på 1950-talet, medan andra imålats så sent

som under 1990-talet. I vissa fall är även runstenen så täckt av lav att det var svårt eller omöjligt att se om någon imålning bevarats under denna. I dessa fall har imålning kategoriserats som ej bevarad.



Figur 32. Spridningskarta över runstenar utan bevarad imålning i länet. Skala 1:750 000. Infälld tabell över runstenar utan bevarad imålning, med kommunvis fördelning.

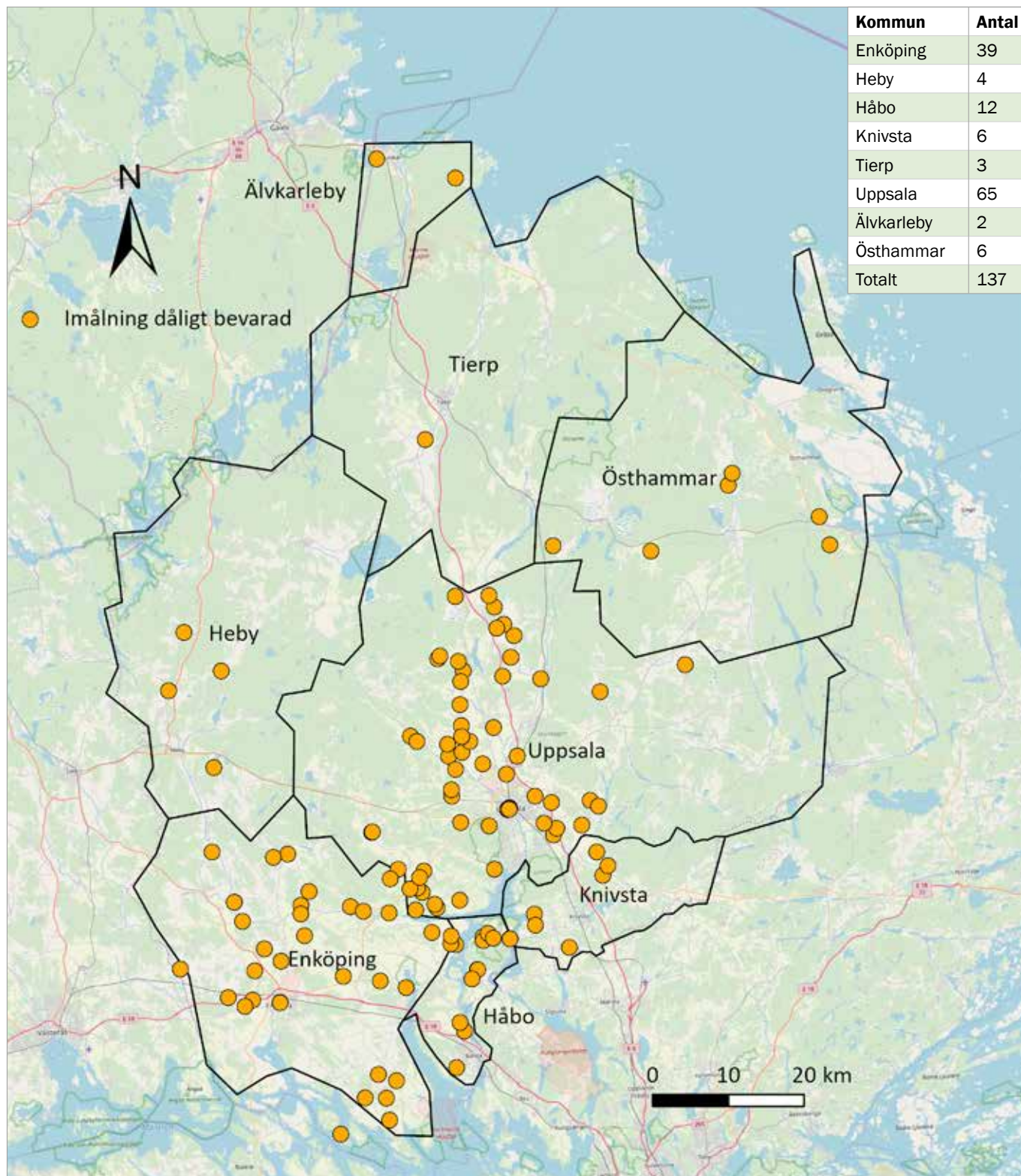


Figur 33. Exempel på runstenar utan bevarad imålning. Öv: U481, Lagga kyrka, Lagga sn, senast imålad 1990. Öh: U983, Ärna, Uppsala sn. Nv: U1056, Ramsjö Björklinge sn. Nh: U1070, Krogsta, Åkerby sn. För de tre sistnämnda finns inga uppgifter om imålning efter publiceringen av Sveriges runinskrifter.

Imålning dåligt bevarad

Sammanlagt 137 runstenar har bevarad men bristfällig imålning, ofta blekt eller ojämn. Ett par av dessa stenar har imålats under de senaste fem åren. Flera av stenarna verkar rengöras regelbundet.

det. Möjligen kan alltför hårdhänt rengöring vara förklaringen till att färgen är dåligt bevarad. Exempelvis på kyrkogårdar är det möjligt att högttryckstvätt har använts, vilket av flera anledningar inte är lämpligt.



Figur 34. Spridningskarta över runstenar med dåligt bevarad imålning i länet. Skala 1:750 000. Infälld tabell över runstenar med dåligt bevarad imålning, med kommunvis fördelning.

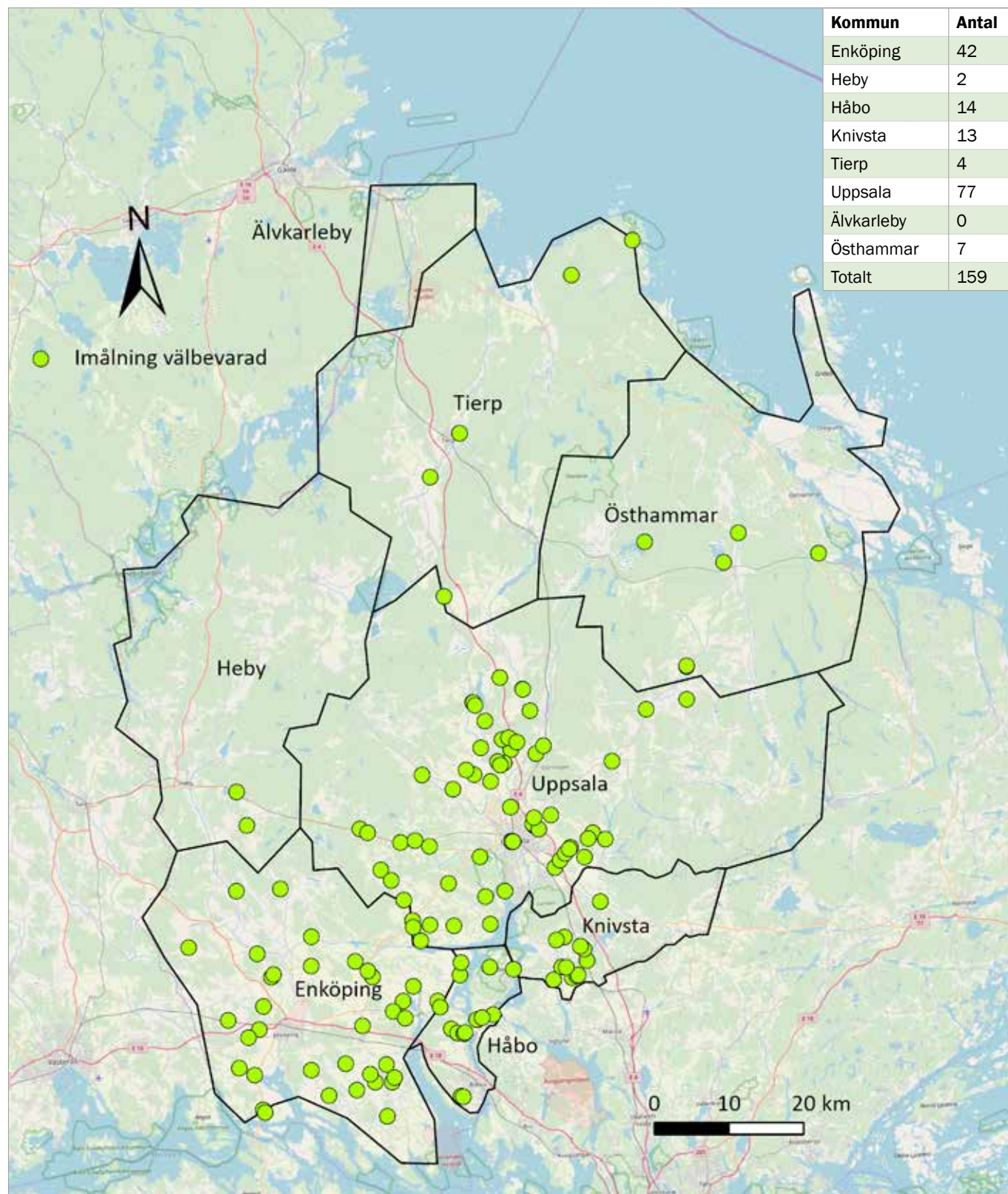


Figur 35. Exempel på runstenar med dåligt bevarad imålning. Öv: U490, Olunda, Lagga sn, senast imålad 1990. Öh: U786, Hansta, Tillinge sn, senast imålad 1986. Nv: U1143, Tierps kyrka, senast imålad 2013. Nh: U1171, Axsjö, Vittinge sn, senast imålad 2014.

Imålning välbevarad

Sammanlagt 159 runstenar har välbevarad imålning. De flesta av dessa har imålats under de senaste 20 åren, men någon enstaka verkar inte ha varit

föremål för några vårdinsatser sedan utgivandet av *Sveriges runinskrifter* på 1950-talet.



Figur 36. Spridningskarta över runstenar med välbevarad imålning i länet. Skala 1:750 000. Infälld tabell över runstenar med välbevarad imålning, med kommunvis fördelning.

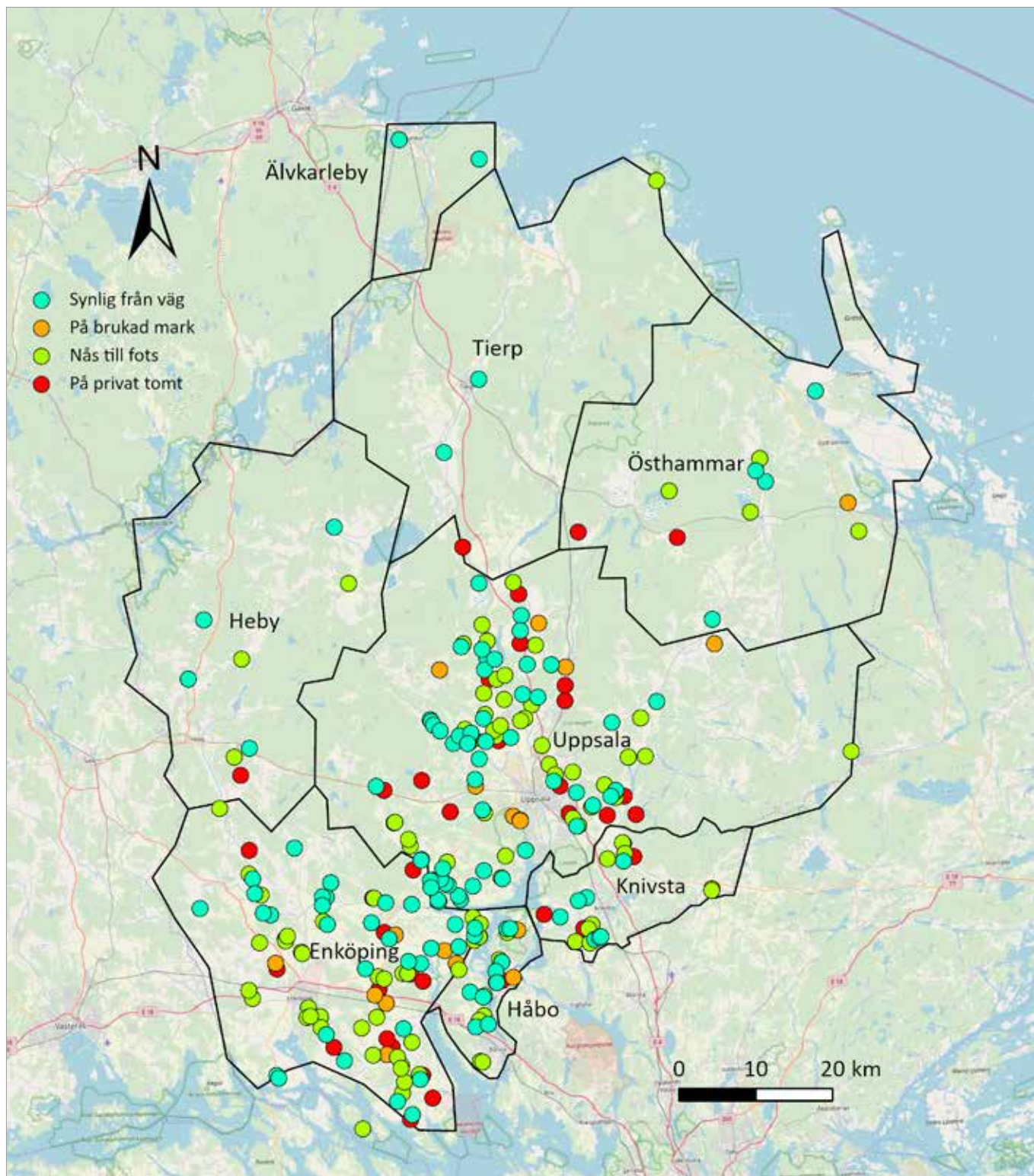


Figur 37. Exempel på runstenar med välbevarad imålning. Öv: U479, Prästgården, Alsike sn, senast imålad 2004. Öh: U668, Kålstå, Häggeby sn, senast imålad 2008. Nv: U827, Sjö, Holms sn, senast imålad troligen under 1950-talet. Nh: U1048, Björklinge kyrka, senast imålad 2008.

Tillgänglighet

Tillgänglighet beskrivs inte i samma detaljgrad som de övriga fälten, huvudsakligen eftersom resultatet inte riktigt är entydigt. Det är svårt att placera in de olika stenarna i separata kategorier. Exempelvis står vissa stenar på privata tomter och är på sätt

och vis svårtillgängliga, men samtidigt fullt synliga från närliggande vägar. Ett visst överlapp finns alltså. Tillgänglighetsaspekten ingick inte heller i uppdraget. Stenarna presenteras därför bara med en enda ungefärlig spridningskarta.



Figur 38. Spridningskarta över runstenars ungefärliga tillgänglighet i länet. Skala 1:750 000.

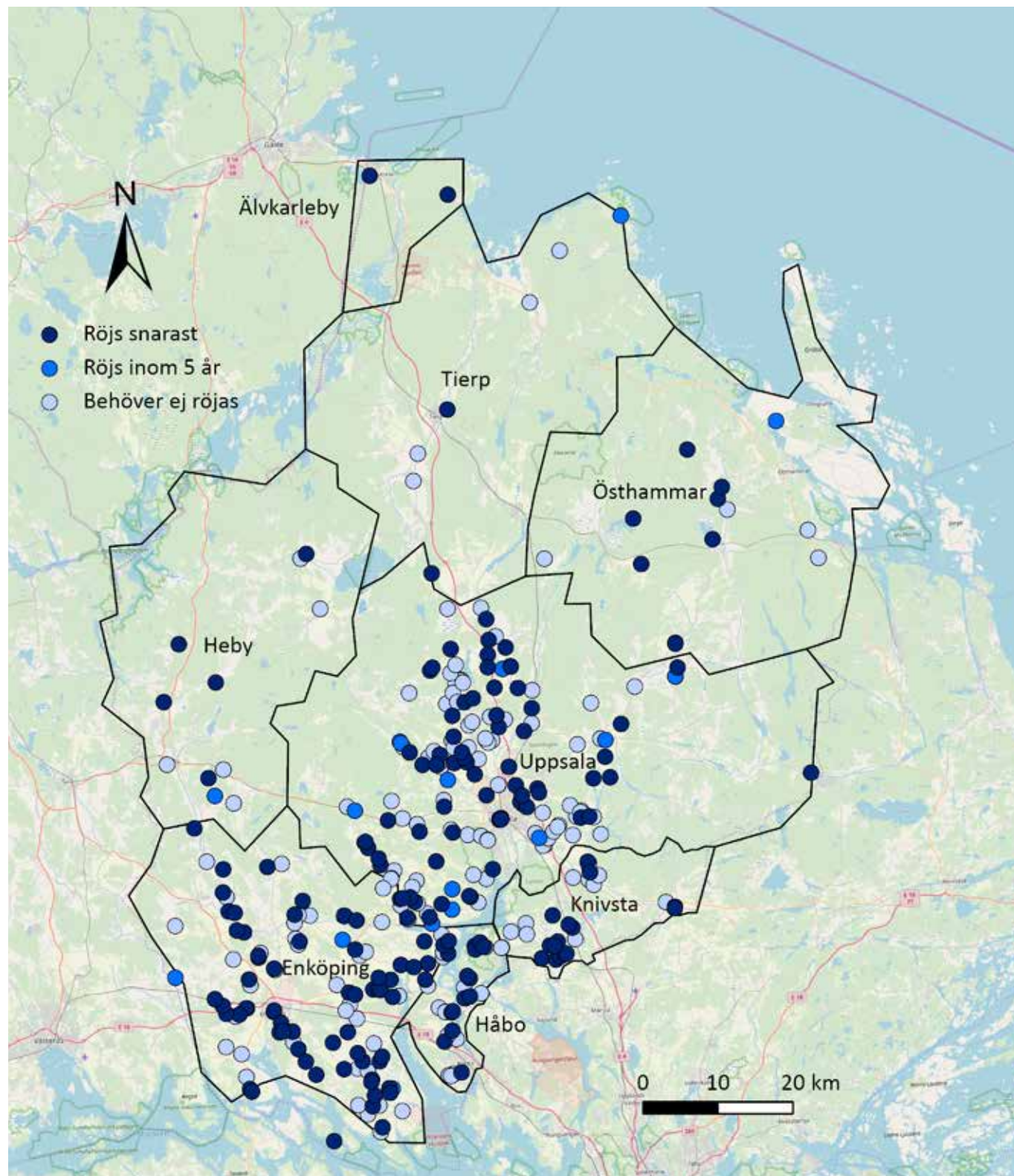


Figur 39. Exempel på runstenar med olika grad av tillgänglighet. Ö.v: U903, Västerby, Läby sn, står vid och är väl synlig från den gamla bygatan. Ö.h: U644, Ekilla bro, Yttergrans sn, kan nås via en äldre gångstig. M.v: U1165, Rotbrunna, Härnevi sn, står långt ut på en brukad åker. M.h: U762, Brunna, Vårfrukyrka sn, står på en privat tomt. N v: U707 och 708 sitter inmurade i vapenhuset till Kungs-Husby kyrka. N h: U1006 vid Lejsta, Rasbo sn, står i igenväxande betesmark och kan bara nås till fots över åkrar och ängar.

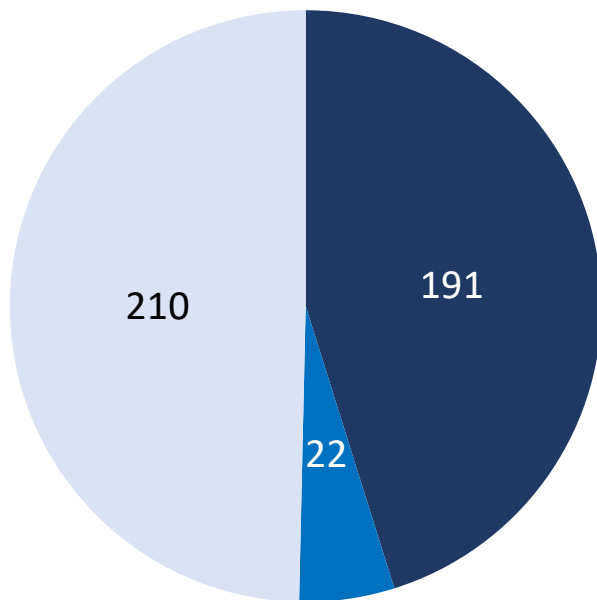
Vegetation

Vegetationen kring runstenarna spelar en avgörande roll för deras skick, inmalning och skyltning, eftersom stenar som står skuggigt snabbare drabbas av lav- och mosstillväxt. Stenarna har delats

in i tre kategorier: de där vegetation behöver röjas snarast (cirka 45%), de där vegetation behöver ses över inom en 5-årsperiod (cirka 5%), samt de som i nuläget inte är hotade av vegetation (cirka 50%).



Figur 40. Spridningskarta över behovet av röjning kring runstenar i länet. Skala 1:750 000



■ Röjs snarast ■ Röjs inom 5 år ■ Behöver ej röjas

Figur 41. Diagram över behovet av röjning kring runstenar i länet

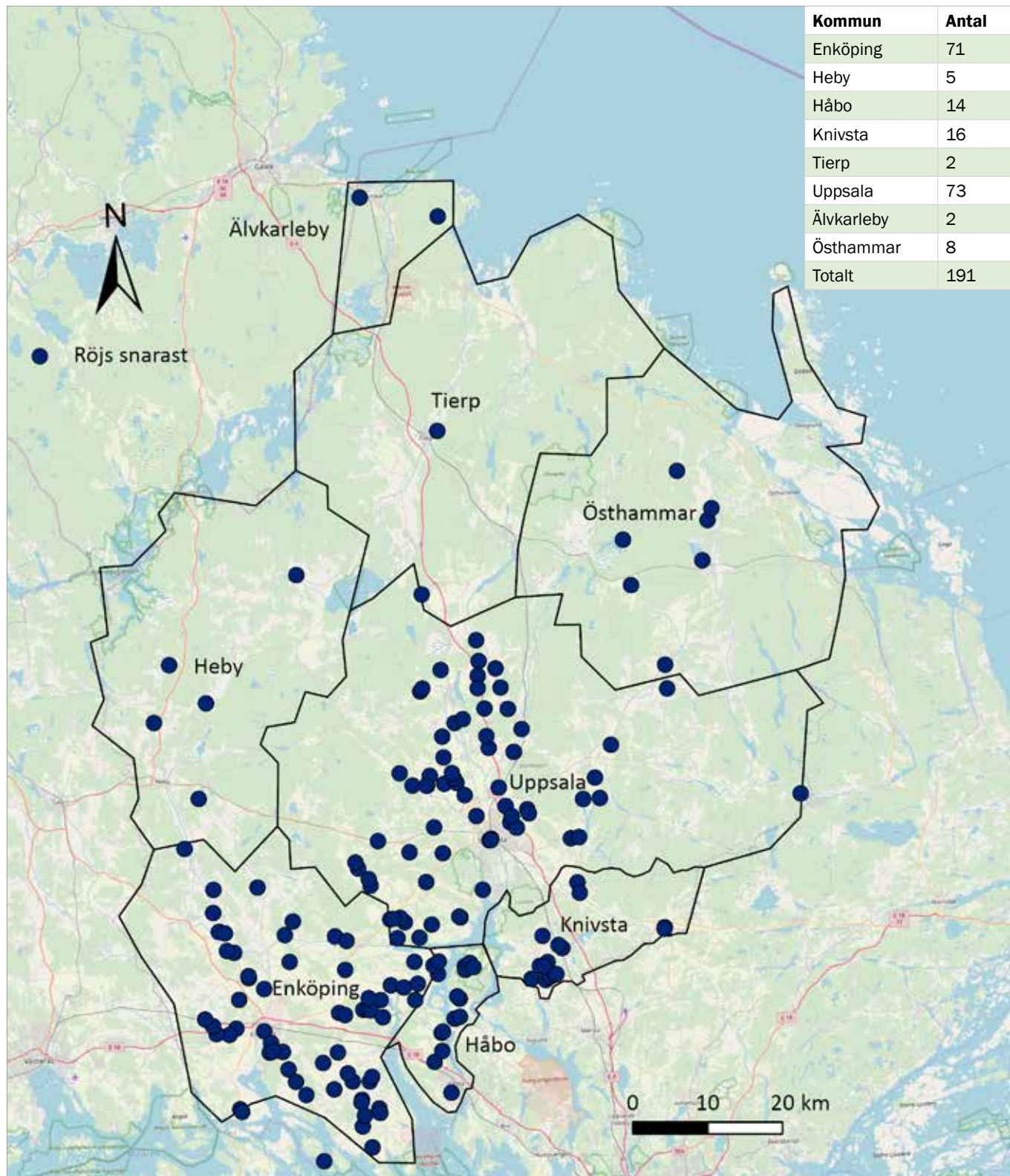


Figur 42: U772 vid Ytter-Gånsta, Vårfrukyrka sn, kan anas i bildens mitt. Snår och sly täcker den fullständigt.

Röjs snarast

Sammanlagt 191 runstenar står så till att de helt eller delvis skymms av vegetation. Inom denna grupp finns en viss variation. Vissa stenar är så kringväxta av sly, buskar och snår att man knappt kommer fram till dem. Andra står förhållandevis lättillgäng-

liga, men träd eller buskar skymmer dem, vilket påskyndar lav- och mosstillväxten. Andra faror med vegetationen är att döende träd riskerar falla ner och skada stenar, och förstås att de förlorar i upplevelsevärde.



Figur 43. Spridningskarta över runstenar i länet kring vilka vegetationen behöver röjas snarast. Skala 1:750 000. Infälld tabell över runstenar kring vilka vegetationen behöver röjas snarast, med kommunvis fördelning.

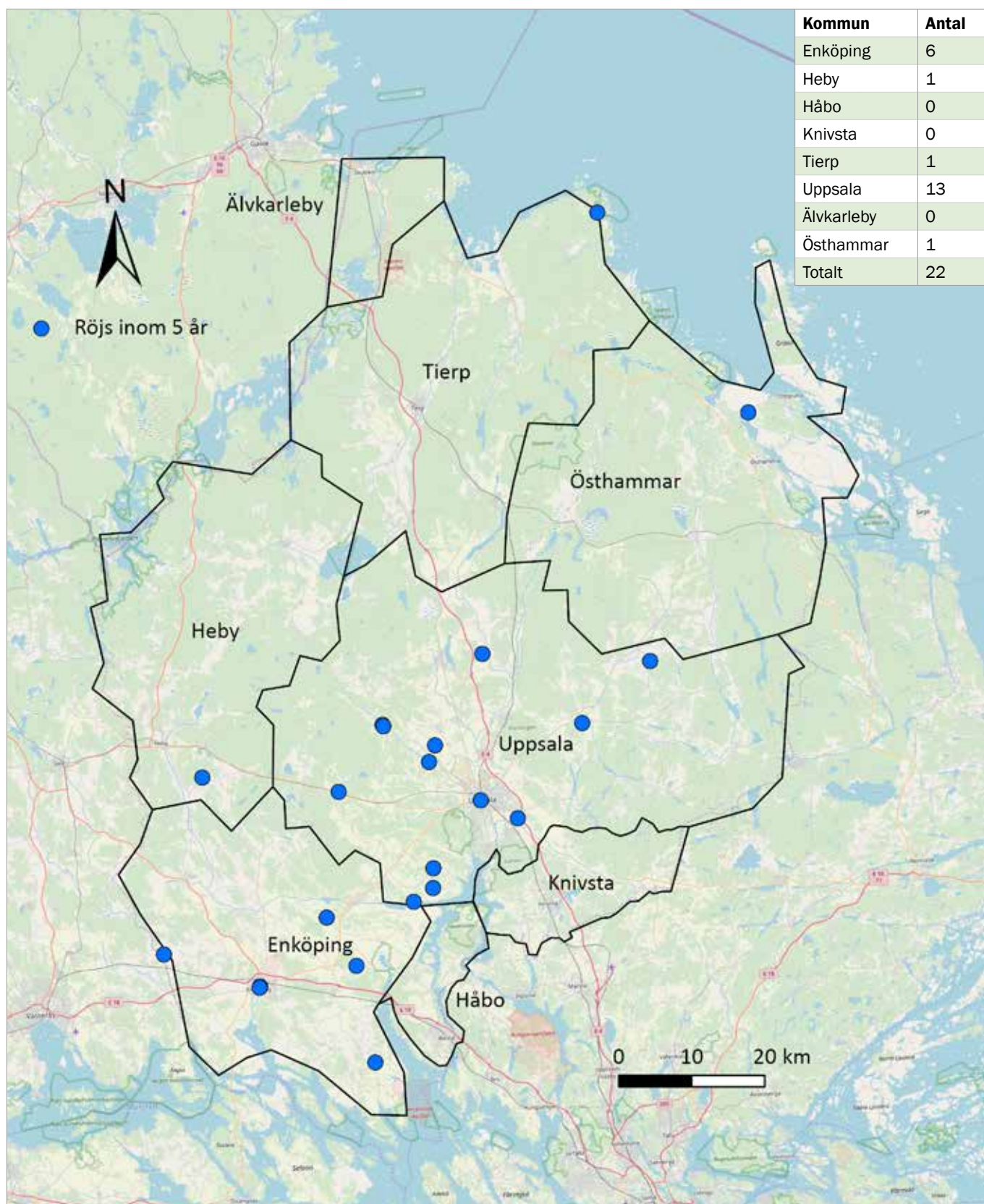


Figur 44. Exempel på runstenar i akut behov av röjning. Öv: ATA6243/65, Gånsta, Vårfrukyrka sn, är närmast omöjlig att ta sig fram till. Öh: U463, Ala, Vassunda sn, är omgiven av snår och buskar, liksom Nv: U480, Tagsta, Alsike sn. Nh: U910, Berga, Vänge sn, har nästan slagits omkull av nedfallande träd.

Röjs inom fem år

En mindre grupp stenar har växtlighet i närheten som bedöms kunna hota dessa inom en översiktlig framtid. Ofta röjs området kring dessa delvis,

men inte så mycket som skulle behövas. Den satta femårsperioden är godtycklig, men det är viktigt att följa upp hur vegetationen utvecklas i framtiden.



Figur 45. Spridningskarta över runstenar i länet kring vilka vegetationen kan behöva röjas inom fem år. Skala 1:750 000. Infälld tabell över runstenar kring vilka vegetationen kan behöva röjas inom fem år, med kommunvis fördelning.

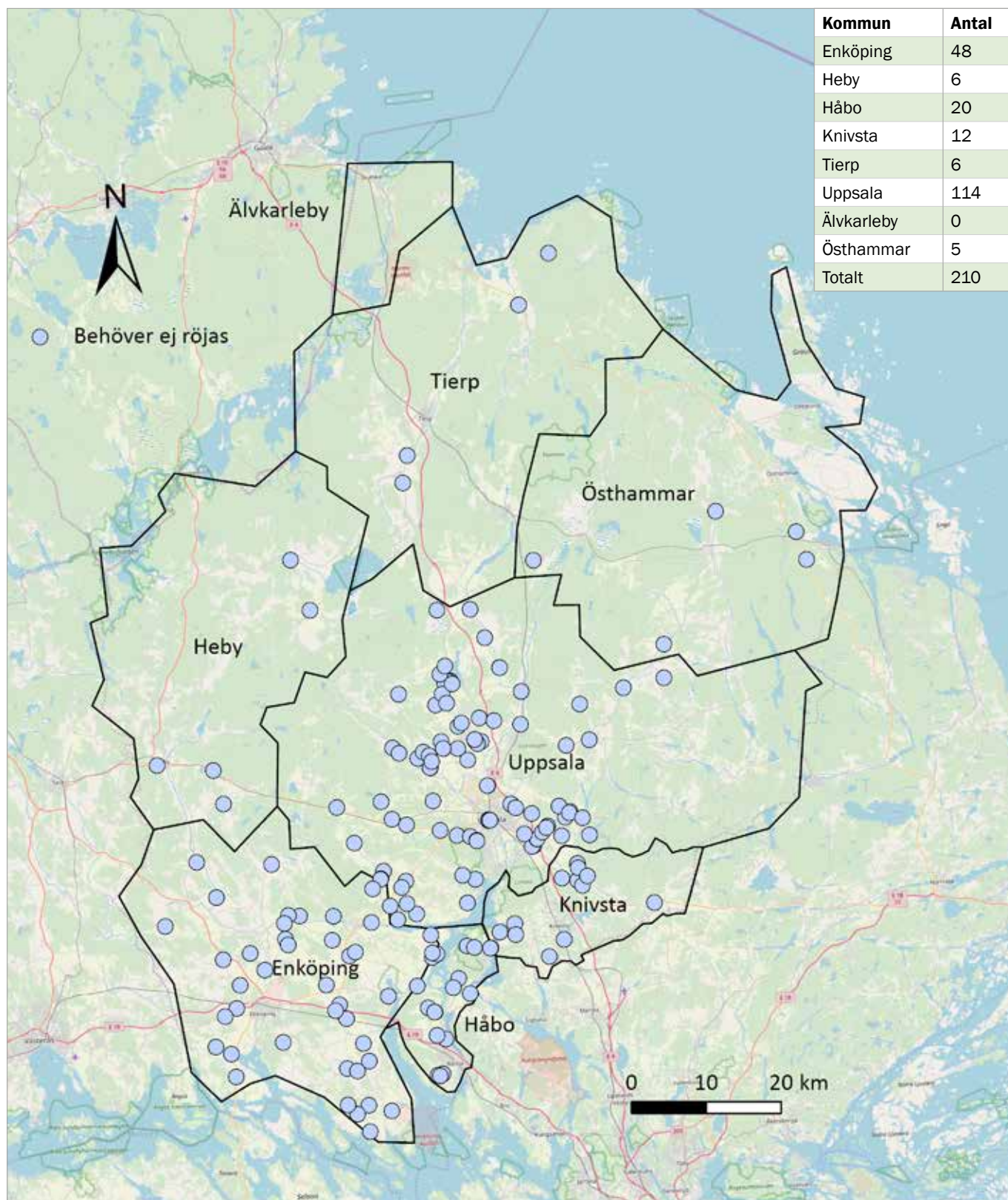


Figur 46. Exempel på runstenar med sly och annan vegetation i närheten. Öv: U749, Sävsta, Husby-Sjutoft sn. Gräset framför klipps regelbundet, men syrenhäcken tillåts växa runt om. Öh: Fv1976:107, Uppsala domkyrka, med buskar intill. Nv: U1138, Hållen, Hållnäs sn, med gransly nära inpå. Nh: U918, Blacksta, Jumkils sn, med sly i bakgrunden.

Behöver ej röjas

Sammanlagt 210 runstenar står så till att de inte behöver några röjningsinsatser inom överskådlig framtid. En dryg tredjedel av dessa står på kyrkogårdar, vilket representerar 80% av stenar på

kyrkogårdar. Det ligger förstås i sakens natur att den regelbundna skötseln av kyrkogårdar knappast främjar vegetationstillväxt. Övriga stenar står huvudsakligen i öppen eller brukad mark.



Figur 47. Spridningskarta över runstenar i länet som i nuläget inte behöver röjningsinsatser. Skala 1:750 000. Infälld tabell över runstenar som i nuläget inte behöver röjningsinsatser, med kommunvis fördelning.



Figur 48. Exempel på runstenar utan vegetation i närheten. Öv: U821, Mysinge äng, Kulla sn. Sly och buskar runtom hålls efter regelbundet (troligen av samfärdigheten), medan gräset tilläts växa. Öh: U1170 Vittinge kyrka. Nv: U648, Övergrans kyrka. Nh: U905, Vänge kyrka. De tre sistnämnda står på kyrkogårdar med regelbunden skötsel.

Sammanfattning av inventeringsresultaten

En snabb summering av inventeringsresultaten ger en tämligen mörk bild av situationen för länets runstenar. Årtionden av uteblivet eller bristfälligt underhåll har lämnat djupa spår. Här presenteras de viktigaste resultaten i punktform.

- Hälften av runstenarna saknar skyltning eller har skyltar som är skadade, oläsliga eller saknar relevant information och därför bör bytas.
- Ett 30-tal runstenar är i så dåligt skick att de behöver akuta vårdinsatser. Detta innefattar de tre som redan åtgärdats.
- En dryg tredjedel av runstenarna är täckta av mossa och lav som gör att runor eller ornamentik är svåra eller omöjliga att läsa.
- Två tredjedelar av runstenarna saknar imålning, eller har blekt eller ojämn imålning. Det innefattar även stenar som är så täckta med lav att inte går att av bedöma inmålnings kvaliteten.
- Närmare hälften av runinskrifterna står så att de skymms eller direkt hotas av omkringliggande vegetation, som behöver röjas.



Figur 49. U1106 står på en Ödetomt vid Äskelunda, Bälinge sn. Stenen rengjordes och imålades senast 2000.

PRIO	Total		Prio 1	Prio 2	Prio 3	Prio 4
<i>Kommun</i>	<i>Antal</i>	<i>Andel (%)</i>	<i>Antal</i>	<i>Antal</i>	<i>Antal</i>	<i>Antal</i>
Enköping	123	29	8	48	37	30
Heby	12	3	1	5	3	3
Håbo	34	8	1	11	14	8
Knivsta	29	7	3	3	10	13
Tierp	9	2	2	2	2	3
Uppsala	200	47	13	79	66	42
Älvkarleby	2	0,5	1	1	0	0
Östhammar	14	3,5	2	0	5	7
Totalt	423	100	31	149	137	106

VEGETATION	Totalt		Röjs snarast	Röjs inom fem år	Behöver ej röjas
<i>Kommun</i>	<i>Antal</i>	<i>Andel (%)</i>	<i>Antal</i>	<i>Antal</i>	<i>Antal</i>
Enköping	123	29	71	6	48
Heby	12	3	5	1	6
Håbo	34	8	14	0	20
Knivsta	29	7	16	0	12
Tierp	9	2	2	1	6
Uppsala	200	47	73	13	114
Älvkarleby	2	0,5	2	0	0
Östhammar	14	3,5	8	1	5
Totalt	423	100	191	22	210

SKYLTNING	Totalt		Skytt saknas	Byt ut skylt	Skytt i bra skick
<i>Kommun</i>	<i>Antal</i>	<i>Andel (%)</i>	<i>Antal</i>	<i>Antal</i>	<i>Antal</i>
Enköping	123	29	50	14	59
Heby	12	3	2	0	10
Håbo	34	8	17	4	13
Knivsta	29	7	10	7	12
Tierp	9	2	3	0	6
Uppsala	200	47	76	23	101
Älvkarleby	2	0,5	1	0	1
Östhammar	14	3,5	2	3	9
Totalt	423	100	161	51	211

IMÅLNING	Totalt		Imålning ej bevarad	Imålning dåligt bevarad	Imålning välbevarad
<i>Kommun</i>	<i>Antal</i>	<i>Andel (%)</i>	<i>Antal</i>	<i>Antal</i>	<i>Antal</i>
Enköping	123	29	41	39	42
Heby	12	3	5	4	2
Håbo	34	8	9	12	14
Knivsta	29	7	10	6	13
Tierp	9	2	2	3	4
Uppsala	200	47	58	65	77
Älvkarleby	2	0,5	0	2	0
Östhammar	14	3,5	2	6	7
Totalt	423	100	127	137	159

Figur 50. Sammanfattande tabell över resultaten av inventeringen. De högra siffrorna för åtgärdsbehov för Uppsala och Enköping återspeglar endast det faktum att dessa bägge kommuner huserar 75% av länets runstenar.

Diskussion och förslag till framtida åtgärder

Fallstudier

En inventering som omfattar över 400 olika objekt skapar en insyn i och förståelse för de variationer som finns bland olika runstenar, både i termer av utseende, placering samt förstås för deras allmänna skick. Det föregående avsnittet var en kvantitativ genomgång med statistik och exempelfoton. För att föra resonemanget vidare kan det behövas mer ingående beskrivningar av olika sorters skador och

påverkan, samt förslag på lösningar. Av denna anledning har en grupp stenar lyfts fram för att diskutera detta närmare. Urvalet är subjektivt och på inget sätt statistiskt representativt, men åtminstone en sten från varje kommun tas upp. Målsättningen är att de utvalda stenarna får stå som exempel på olika utmaningar som kulturmiljövården ställs inför.



Figur 51. Resterna av U688 vid Stavsund på Skoklosterhalvön. Enligt Sveriges runinskrifter skulle de 13 fragmenten fogas ihop under 1947 (Wessén & Jansson 1949–51, s 198). Det är inte känt varför detta aldrig skedde.

Fv1973:146, Skinna, Tillinge sn.

Runstenen hittades 1973 vid stenröjning i en åker söder om byn Vela, egentligen var fyndplatsen närmare gården Skinna, varför den idag är känd som Skinnastenen. Det är mycket ovanligt med så sena fynd av hela runstenar, speciellt sådana som inte tidigare varit kända i äldre antikvariska källor. Den 2,4 m höga stenen har alltsedan fyndtillfället stått uppställd i ett vägskäl knappt 300 m norr om den ursprungliga fyndplatsen för att inte vara i vägen för jordbruksarbete (Jansson 1973, s 144ff).

Vid inventeringen klassades stenen som Prio 3. Stenen står öppet utan skyddande vegetation och

gräset framför den röjs regelbundet. Däremot har det öppna flacka landskapet och stenens höjd fört med sig att den med tiden blivit en utkiksplats för fåglar. Precis intill stenen står flera soptunnor från den närbelägna bebyggelsen. Detta är ytterligare en faktor som dragit till sig fåglar. Riklig fågelspillning har lett till en lavtillväxt på stenens övre del.

Upplandsmuseet anser att soptunnorna borde flyttas. Förutom att dessa drar till sig fåglar är det misspyrdande och förtar helhetsintrycket av vad som är en av områdets mer framstående runstenar. En diskussion med berörd markägare förslås som ett första steg.



Figur 52. Fv1973:146 med misspyrdande soptunnor strax till vänster.



Figur 53. Övre delen av runstenen Fv1973:146 med fågelspillning och tilltagande lavtillväxt.

U759 och U760 Skolparken, Enköping

Runstenenarna står väl synliga i Skolparken i centrala Enköping, ett välbesökt och välskött friluftsområde. Gräset runt om slås regelbundet, och stenen är markerad med en av Riksantikvarieämbetets gamla skyltar. Tyvärr står den också under ett träd. Skuggan från trädet har påskyndat lavtillväxten på stenens ristningssida. Troligen har även fåglar som sitter i trädets grenar släppt ner spillning på den, vilket ytterligare främjat laven. Vid inventeringen klassades stenen som Prio 2. Ett 50-tal m söder om U759 står U760, strax innanför parkens ingång. Gräset framför stenen röjs regelbundet, men sly och busk växer obehindrat bakom. Vid inventeringen klassades stenen som Prio 3.

Upplandsmuseet anser att stenarna, eftersom de inte står på ursprungligt läge, skulle kunna flyttas till en närbelägen plats där de inte kommer att skuggas av någon vegetation. Upplandsmuseet anser att bägge med fördel kan placeras vid St Illians kyrkoruin, belägen ett stycke väster om stenarna. Enligt uppgifter från 1829 stod U759 vid denna kyrkas ”forna kyrkogård”, medan U760 påträffades vid en arkeologisk undersökning i ruinen 1942. Den hade legat som gravhäll framför högaltaret (Wessén & Jansson 1951, s 315ff). En eventuell flytt behöver diskuteras med Enköpings kommun.



Figur 54. V: U759 står under ett träd i Skolparken. Lavtillväxten har gjort stenen oläsbar. H: U760 är inte lika anfränt som U759, men vegetationen runtom hotar att överskugga den på sikt.



Figur 55. Lämningarna av St illians kyrka under utgrävning 1942. U760 (markerad) låg som gravhäll i kyrkans golv (Wessén & Jansson 1951, s 317). U759 och U760 skulle kunna ställas upp invid eller inne i ruinen. Foto: Upplandsmuseets bildarkiv.


U1171 Axsjö, Vittinge sn.

Runstenen står i en skogsglänta söder om Axsjö. Stenen är relativt nyligen rengjord och imålades så sent som 2014. I samband med detta ställde Morgongåva byalag iordning ett vindskydd med en grillplats och informationstavlor. Tyvärr har speciellt mossan återvänt ovanligt snabbt och lagt sig på en stor del av ristningsytan. Troligtvis skymmer den täta granskogen runt om stenen. Vid inventeringen klassades stenen som Prio 2.

Upplandsmuseet anser att problemet kan avhjälpas med rengöring av ristningsytan med tätare intervall. Om skogsägaren inte har några invändningar skulle även en avverkning av skogen inom 10 m från stenen hjälpa till att hålla området öppnare och mindre skuggigt.



Figur 56. U1171, imålades så sent som 2014, med kraftig mosstillväxt.



Figur 57. U1171, detalj av mosstillväxten.

U1176 Huddungeby, Huddunge sn

Runstenen står på ett impediment i brukad åkermark sydväst om Huddungeby. Det enda sättet att sommartid nå stenen utan att korsa stående gröda är genom en mycket strapatsrik promenad på 500 m i kanten av en lerig bäckravin. Vid inventeringen klassades stenen som Prio 1, eftersom den satt sig och lutade 45 grader.

Upplandsmuseet anser att stenen bör rätas upp. Detta utgör i sig ett logistiskt problem, eftersom en

traktorgrävare måste ta sig fram till platsen. Detta kan göras först efter skördetid. Med tanke på maskinens framförande kan det vara bäst att förlägga arbetet till en period när marken är tjälad. Å andra sidan blir då själva arbetet att ställa upp stenen svårare. För att göra stenen mer tillgänglig skulle en stig kunna anläggas längs med bäckravin från länsväg 858. Båda arbetsföretagen behöver givetvis markägares/arendators tillstånd.



Figur 58. U1176, på ett impediment i brukad åkermark kan bara nås till fots via kanten av en bäckravin.

U687, Sjosta, Skokloster sn

Denna speciella lämning utgörs av en ristning i ett markfast block vid torpet Sjosta på Skoklosterhalvön. Den magnifika ristningen räknas som ett av runmästaren Öpirs viktigaste verk, och är ovanlig i att den nämner Olafs kyrka i Holmgård (Wessén & Jansson 1949-51 192ff). Ristningens historiska och konstnärliga värde har föranlett att den skyltats från länsväg 555. Dessvärre är stenen täckt av ett tjockt lager lav och mossa och klassades vid inventeringen som Prio 2. Även informationsskylten på platsen var skadad och smutsig.

Upplandsmuseet anser att stenen bör rengöras, och skylten bytas ut. Enligt Riksantikvarieämbetets anteckningar målades stenen senast 1971, varför det är troligt att även detta behöver göras om. Det var dock omöjligt att se detta genom lavtäcket. Runstenen är typisk för de närmare 150 Prio 2-stenar som identifierades under inventeringen. Endast ett regelbundet underhåll kan hålla dessa stenar rena, tydliga och synliga. Situationen vid den aktuella stenen blir mycket olycklig eftersom det finns en hänvisningsskylt till den nere vid länsväg 555, en uppmärkt parkering strax intill, och en röjd stig fram till själva blocket.



Figur 59. U687, om den såg ut vid publiceringen av Sveriges runinskrifter 1951 (v) och 2018 (h).



Figur 60. U687, detalj. Knappt synliga runor.

U480, Tagsta, Alsike sn

Runstenen står på ett mindre impediment invid uppfarten till Tagsta från länsväg 1045. Impedimentet är mycket blockigt och dessutom helt överväxt med sly och snår. Själva stenen klassades vid inventeringen som Prio 3; den har en del lavtillväxt, men är ännu fullt läslig. Enligt Riksantikvarieämbetets anteckningar imålades stenen senast 2002. Det stora problemet är vegetationen som gör stenen nästan omöjlig att nå.

Upplandsmuseet anser att stenen kan rengöras, men att detta inte är prioriterat. Vad som behöver göras är en regelbunden röjning av sly och snår på impedimentet, så att stenen kan besökas med lätthet. Rensningen kommer att behöva markägares tillstånd.



Figur 61. Lasse Andersson, Uppdrag Arkeologi, poserar vid U480 efter att ha kämpat sig igenom snår och taggbuskar.



Figur 62. U480 kan anas mitt i bilden, omgiven av snår, buskar och sly.

U492, Örby, Lagga sn

Runstenen står på ursprunglig plats invid en uppfartsväg till ett boningshus i Örby. Det finns uppgifter på att den låg ner under 1800-talet (Wessén & Jansson 1943–46 329ff). Med tiden har stenen underminerats och vid inventeringstillfället låg den ner och klassades som Prio 1. Länsstyrelsen gav Upplandsmuseet ansvaret för att resa stenen igen, vilket gjordes i december 2019.

Först lyftes runstenen i stroppar av en traktorgrävare och ställdes åt sidan. Därefter förbereddes en ny markbädd. Ett grunt schakt grävdes på den

plats där stenen stått. Eftersom stenen stod på sitt ursprungliga läge kunde möjligen delar av dess originalfundament vara bevarade. Upplandsmuseet har tidigare undersökt ett välbevarat fundament i samband med att *Ängbysten* (U478) flyttades i Knivsta (Frölund 2015 s 9f). Av denna anledning gjordes en arkeologisk kontroll av schaktet. Det innehöll dock bara moränsten samt humös lös jord. Inget av antikvariskt intresse påträffades. I botten lades täckande markduk varefter schaktet fylldes upp med grus som packades. Därefter ställdes runstenen tillbaka.



Figur 63. Vid inventeringen uppdagades att U492 hade fallit omkull.



Figur 64. Gunnar Söder, grävmaskinist, förbereder för att lyfta runstenen U492.



Figur 65. Lars Andersson från Lagga hembygds- och fornminnesförening preparerar marken för att stabilisera stenen.

Runstenen vid Örby är ett exempel på de olika vårdinsatser som är direkta resultat av inventeringsprojektet. Två andra Prio 1-stenar har också åtgärdats; U1133 i Årby, Storvreta sn, och U464 i Ekhamn, Vassunda sn. Ytterligare två stenar, U1026

och U1027 vid Lena kyrka, har efter uppmaning av markägare flyttats från en utsatt position i en hästhage och kommer våren 2020 bli föremål för vårdinsatser samt uppsatta invid kyrkan.



Figur 66. U492 upprest och stadigt förankrad.

U1146 Gillberga, Tofta sn

Runstenen står uppställd på en tomt invid en äldre bygata, väl synlig för trafikanter. Själva ristningsytan är i gott skick, utan någon lavtillväxt att tala om. Troligen rengörs stenen regelbundet. Möjligen kan ett äppelträd i närheten tuktas en smula. Någon gång under 16–1700-talen slogs stenen sönder användes som byggnadsmaterial. Den reparerades 1933 genom att den fogades ihop. Ett större stycke saknades i botten och ersattes helt och hållet med cement. Några av de mindre lagningarna förbättrades på 1950-talet (Wessén & Jansson 1957, s 566ff). Efter 85 år har det stora cementstycket i botten vittrat starkt och hotar nu kollapsa. Det

finns en viss risk att detta skulle få den 1,85 m höga stenen att falla, vilket förstås utgör en potentiellt livshotande situation. Vid inventeringen klassades därför stenen som Prio 1.

Upplandsmuseet anser att stenen snarast bör repareras. Troligen bör en stenkonservator kontrakteras. En annan möjlighet är att en stenhuggare kontaktas. För att inte göra om 1930-talets misstag och förlänga stenens livslängd föreslås att den vitttrade cementen tas bort och att den saknade delen istället ersätts med tillhuggen granitsten som passar in med det övriga materialet. Innan arbetsföretaget drar igång bör markägaren informeras.



Figur 67. U1146 med det vittrade cementstycket nederst till vänster.



Figur 68. U1146, detalj av det vittrade cementstycket.

U1125, Krogsta, Tuna sn.

Krogstastenen står på ursprunglig plats på ett gravfält (L1941:1180) i en ännu stängslad, men igenväxande hage strax söder om gården Krogsta, från vilken den fått sitt namn. Den utgör en av de mest unika runinskrifterna i landet och en av endast två i Uppland som ristats med den äldre urnordiska runraden. Den andra är Möjbrostenen (U877), som finns på Statens historiska museer (Wessén & Jansson 1957, s 477ff). Runstenen har en del lavtillväxt och är huvudsakligen läslig. Den klassades vid inventeringen som Prio 3. Däremot hänger en tallner över stenen och skuggar den. Vid exempelvis ett åsknedslag finns även risk att trädet skulle falla ned och skada stenen.

Upplandsmuseet anser att stenen skulle vinna på rengöras och skylten bytas ut. Enligt Riksantikvarieämbetets anteckningar imålades stenen senast 2001. Vidare skulle en avverkning av träden omkring stenen göra att den blev tydligare i landskapet. Helst ser Upplandsmuseet att hela gravfältet, som stenen utgör en integrerad del av, avverkas och tydliggörs. Området skulle kunna upplåtas åt bete, förslagsvis för får, som inte orsakar några marksskador. Alla dessa arbeten kräver tillstånd från och aktiv medverkan av markägare/arrendator.



Figur 69. U1125, Krogstastenen, med tallgrenar hängande över.

U993, Bärby, Funbo sn

Runstenen står uppställd vid busshållplatsen Bärby station invid väg 282. Ursprungligen stod den troligtvis i skogsmarken vid Brunnby, 750 väster om sitt nuvarande läge. Efter att länge ha varit försvunnen påträffades den i en gödselstack och sattes upp 1950 (Wessén & Jansson 1953, s 162). Den imålades senast 2008. Stenen bedömdes vara i relativt bra skick vid inventeringen och klassades som Prio 3, men den står i ett utsatt läge invid en tungt trafikerad väg. Länsstyrelsen har även fått anmälningar om att passagerare som väntat på

eller klivit av bussen utträttat naturbehov på stenen. Länsstyrelsen har därför föreslagit att stenen flyttas och ställs upp vid Funbo kyrka.

U993 står inte i ursprungligt läge. Läget är dessutom inte exakt känt. Upplandsmuseet har därför inga invändningar mot att stenen flyttas till Funbo kyrka. Förslagsvis skulle den kunna ställas upp bredvid U987, som redan står invid en äldre byggnad på kyrkogården. Arbetsföretaget skulle kräva tillstånd från och aktivt samarbete med Danmark-Funbo församling.



Figur 70. Runstenen U993 på sin nuvarande plats invid en busshållplats längs väg 282.



Figur 71. Hector Lucas visar upp U987 på kyrkogården vid Funbo kyrka. U993 skulle kunna sättas upp där Hector står.

U1149, Fleräng, Älvkarleby sn

U1149 är länets nordligaste runsten, belägen endast 500 m från gränsen till Gävleborg. Den står mycket nära sitt ursprungliga läge, även om den flyttats mindre stycke i takt med att egnahemsområdet Fleräng byggts ut (Wessén & Jansson 1957, s 573ff). Enligt Riksantikvarieämbetets anteckningar reparerades och uppmålades den senast 1987/88. Vid inventeringen klassades den som Prio 2, med

riklig lavtillväxt. Dessutom hade flera äldre skador börjat släppa och buskaget intill börjat växa väl nära.

Upplandsmuseet anser att stenen snarast bör rengöras. Troligen bör en stenkonservator titta på de gamla sprickorna. Buskaget runtom bör trimmas och hållas efter runtom. Arbetsföretaget kräver tillstånd av och samråd med markägare.



Figur 72. U1149, länets nordligaste runsten.



Figur 73. U1149, med buskage runtom.

U598, Borggärde, Hökhuvuds sn

Runristningen finns på en vertikal fast håll invid länsväg 1126. Den har över åren blivit svårt vitt-rad och reparerades under 1940-talet (Wessén & Jansson 1943–46 s 55) och igen 1967. Den imålades senast 1991. Problemet är att stora sprickor har uppstått i de gamla lagningarna. Regnvatten tränger ner från hällens ovasidor och rinner ut mitt på ristningen, som missfärgats. Möjligen har frostsprängning även orsakat nya sprickor. Den klassades vid inventeringen som Prio 1. En tämligen okänsligt placerad vägs skylt stör också helhetsintrycket, liksom slyvegetation strax intill.

Upplandsmuseet anser att ristningen endast kan bedömas och repareras av en stenkonservator. Möjligen kan något slags regnskydd byggas ovanför hällen för att i framtiden hindra att regnvatten tränger in ytterligare. Hökhuvuds hembygdsförening har visat intresse av att göra framtida vårdinsatser. Kontakter bör tas med Trafikverket om att flytta skylten.



Figur 74. U598 med vatten som rinner ut från sprickor.



Figur 75. U598 är knappt synlig mellan den stora vägs skylten till vänster och sly till höger.

Framtida åtgärder

Inventeringen har visat att närmare hälften av de utomhus stående runstenarna i länet är i starkt behov av vårdåtgärder. I de allra flesta fall är den bakomliggande faktorn till runstenarnas dåliga skick en kombination av dåligt underhåll av själva stenarna och okontrollerad vegetationstillväxt runt om. Ett vårdprogram för runstenarna kommer därför att utarbetas av Upplandsmuseet i samarbete med Länsstyrelsen. I ett första skede kommer Upplandsmuseet sammanställa en lista över de mest hotade av Prio 1-stenarna. Åtgärdsinsatserna på dessa kommer påbörjas under 2020. Samtliga Prio 1-stenar har förhoppningsvis åtgärdats vid utgången av 2022.

Rengöringen av Prio 2-stenarna bör göras med teknisk sprit (etanol) som vid experiment visat sig vara mest effektiv för att avlägsna lav och även skonsam mot stenen (jfr Ernfridsson 2017). Upplandsmuseet kommer att kunna vara behjälpliga med rengöring av stenar.

Åtgörande för alla framtida vårdinsatser är rensning av vegetation kring stenarna. Inga andra åtgärder, reparation, rengöring eller imålning, kan egentligen påbörjas utan att ett område på cirka 2–5 m kring stenarna röjs på sly, buskar och ibland även fullväxta träd.

Arbetet med att rensa vegetationen kring drygt 420 runstenar spridda över Uppsala läns 8200 km² är för stort för att lägga på en enda institution eller organisation. Upplandsmuseet föreslår därför att länets hembygdsföreningar kan bjudas in att ta ett större ansvar för detta arbete. Varje förening skulle då ha ett mindre, mer hanterbart antal stenar på ”sitt” område. På grund av deras lokala förankring är det också troligen lättare för hembygdsföreningarna kan ta kontakt med berörda markägare. Flera föreningar gör redan insatser. Exempelvis Lagga hembygds- och fornminnesförening sköter vården kring sina nio runstenar föredömligt.

Upplandsmuseet kommer att presentera resultatet av inventeringen på Upplands Fornminnesförening och Hembygdsförbunds Vinter ting i februari 2020 och även sondera möjligheterna för och intresset från föreningarna att ta ett större ansvar för årliga rensnings- och rengöringsarbeten. Skulle intresse finnas kan Upplandsmuseet vara behjälpliga genom att ordna ett antal workshops ute bland föreningarna, där rensning kring och rengöring av runstenar demonstreras. Med dryga 80-talet föreningar i länet är det inte möjligt att besöka alla, med om representanter från flera föreningar går ihop vid ett tillfälle skulle det vara möjligt att effektivt sprida informationen.

När det gäller de runstenar som står på kyrkogårdar sköts dessa redan ganska väl, även om det varierar en del mellan olika pastorat och församlingar. Det finns även en risk för alltför hårdhänt rengöring, huvudsakligen användandet av högtrycksvätt, vilket inte rekommenderas. Upplandsmuseet kan genom utskick ta kontakt med samtliga berörda församlingar angående runstensvård.

Andra ideella organisationer har visat intresse för att vårda runstenar. Exempelvis Karlsro scoutkår i Uppsala är villiga att ta sig an ett antal stenar i Uppsala.

En annan informationskanal är den stora runstensutställningen ”Tyde den som kan” som museet planerar till andra halvåret 2020. Förutom att presentera länets unikt rika runstensmaterial för allmänheten, kommer utställningen att visa de hot som detta unika kulturarv står inför och de åtgärder som kommer att behövas för att bevara dem för framtiden.

Administrativa uppgifter

Plats:	Uppsala län.
Fornlämningstyp:	Runinskrifter.
Typ av undersökning:	Inventering.
Orsak till undersökning:	Underlag för planering av kulturmiljövårdsinsatser.
Uppdragsgivare:	Länsstyrelsen i Uppsala län.
Fältarbetsperiod:	2018-04-24 – 2019-09-01.
Upplandsmuseets projektledare:	Robin Lucas.
Upplandsmuseets personal:	Per Frölund, Andreas Hennius, Malin Lucas, Karin Stenström.
Övrig personal:	Lars Andersson, Uppdrag Arkeologi (konsult), John Jennings (volontär).
Upplandsmuseets diarienummer:	Ar-156-2018.
Upplandsmuseets projektnummer:	8677.
Länsstyrelsens diarienummer och avtalsdatum:	436-1008-18, 2018-03-02.
Dokumentationsmaterial:	Förvaras i Upplandsmuseets arkiv.

Referenser

Ernfridsson, Eva 2017. *Rensten: test av fyra metoder för borttagning av påväxt på runhäll*. Rapport Litobiome AB/Microbial Analytics Sweden AB. Mölnlycke.

Frölund, Per. 2015. U 478 *Ångbysten. En runsten i Knivsta*. Arkeologisk förundersökning. Upplandsmuseets rapporter 2015: 26. Uppsala.

Jansson, Sven B. F. 1973. *Skinmastenen i Tillinge*. Fornvännen 1973.

Sunding, Emelie. 2017. *Arkeologi vid Hagby kyrka. Medeltida murar och en återfunnen runsten*. Upplandsmuseets rapporter 2017: 09. Uppsala.

Wessén, Elias & Jansson, Sven F. (red.) 1940–1943. *Sveriges runinskrifter Sjätte bandet. Upplands runinskrifter, del 1*. Kungliga Vitterhets Historie och Antikvitets Akademien. Stockholm.

Wessén, Elias & Jansson, Sven F. (red.) 1943–1946. *Sveriges runinskrifter Sjunde bandet. Upplands runinskrifter, del 2*. Kungliga Vitterhets Historie och Antikvitets Akademien. Stockholm.

Wessén, Elias & Jansson, Sven F. (red.) 1949–1951. *Sveriges runinskrifter Åttonde bandet. Upplands runinskrifter, del 3*. Kungliga Vitterhets Historie och Antikvitets Akademien. Stockholm.

Wessén, Elias & Jansson, Sven F. (red.) 1953–1958. *Sveriges runinskrifter Nionde bandet. Upplands runinskrifter, del 4*. Kungliga Vitterhets Historie och Antikvitets Akademien. Stockholm.

Östling, Anna & Andersson, Lars. *Runstensinventering. Inventering av runstensskyltar i Stockholms län 2016–2017*. Stockholms läns museum 2016:047.

Fornsök. FMIS. Riksantikvarieämbetets digitala fornlämningsregister.

Utdrag ur *Sveriges runinskrifter Fältex C (Runverkets fälttexemplar där anteckningar har gjorts sedan 1960-talet) samt Samnordisk runtextdatabas*. Utdragen är sammanställda av Laila Kitzler Åhfeldt.

Bilagor

Bilaga 1 – Inventeringskatalog

Inventeringskatalogen är ordnad i signumföljd (U-nummer). De runstenar som tillkommit efter publiceringen av *Sveriges Runinskrifter* saknar U-nummer (Exv Fv 1973:146 eller NOR1997:27A) och återfinns i alfabetisk ordning längst bak i katalogen.

Bilaga 2 – Fotokatalog

Fotokatalogen har samma upplägg som inventeringskatalogen, men av layoutmässiga skäl har signumföljden brutits vid tre tillfällen:

U943 kommer före U940.

U1139 kommer före U1138.

Fv 1974:203 kommer före Fv 1973:146.



Bilaga 1–Inventeringskatalog

Signum	Plats	Socken	Kommun	Skylt finns	Status skylt	Byt ut skylt	Skyltägare
U462	Prästgården	Vassunda	Knivsta	Ja	Bra, men behöver förankras.	Nej	Riksantikvarie- ämbetet
U463	Ala	Vassunda	Knivsta	Ja	Bra. Metall. Behöver rengöras.	Nej	Riksantikvarie- ämbetet
U464	Edeby, nu vid Vassunda bygdegård	Vassunda	Knivsta	Ja	Bra	Nej	Riksantikvarie- ämbetet
U466	Tibble	Vassunda	Knivsta	Nej			
U467	Tibble	Vassunda	Knivsta	Nej			
U468	Tibble	Vassunda	Knivsta	Nej			
U470	Knivsta kyrka	Knivsta	Knivsta	Ja	Bra	Nej	Riksantikvarie- ämbetet
U471	St Birgitta kyrka	Knivsta	Knivsta	Ja	Bra. Lite bucklig, bör rengöras	Nej	Riksantikvarie- ämbetet
U472	Skottsila	Knivsta	Knivsta	Nej			
U473	Skottsila	Knivsta	Knivsta	Nej			
U474	Vickeby	Knivsta	Knivsta	Ja	God, metall	Nej	Riksantikvarie- ämbetet
U475	Vickeby	Knivsta	Knivsta	Ja	Bra, metall, behöver rengöras	Nej	Riksantikvarie- ämbetet
U478	Ängby	Knivsta	Knivsta	Nej			
U479	Prästgården	Alsike	Knivsta	Nej			
U480	Tagsta	Alsike	Knivsta	Nej			
U481	Lagga kyrka	Lagga	Knivsta	Ja	Skadad.	Ja	Riksantikvarie- ämbetet
U482	Kasby	Lagga	Knivsta	Ja	Bra, bör rengöras	Nej	Riksantikvarie- ämbetet
U483	Kasby	Lagga	Knivsta	Ja	Bra, behöver rengöras	Nej	Riksantikvarie- ämbetet
U484	Kasby	Lagga	Knivsta	Ja	Bör rengöras	Nej	Riksantikvarie- ämbetet
U485	Marma	Lagga	Knivsta	Ja	Bra, bör rengöras.	Nej	Riksantikvarie- ämbetet
U489	Universitetsparken	Uppsala	Uppsala	Ja	Bucklig, repig	Ja	Statens fastighetsverk
U490	Olunda	Östuna	Knivsta	Ja	Bra, metall.	Nej	Riksantikvarie- ämbetet
U491	Årby	Lagga	Knivsta	Nej			
U492	Örby	Lagga	Knivsta	Ja	Skadad	Ja	Riksantikvarie- ämbetet
U494	Husby-Långhundra kyrka	Husby-Långhundra	Knivsta	Ja	Enkel, handskrivnen, solkig	Ja	Församlingen?
U495	Husby-Långhundra kyrka	Husby-Långhundra	Knivsta	Ja	Enkel, handskrivnen. rostig missfärgad.	Ja	Församlingen?

Status sten	Målning	Prio	Tillgänglighet	Vegetation	Anmärkning
Ingen lavtillväxt på ristning.	Tydlig	4	På privat tomt.	Buskar runtom behöver röjas.	
Viss lavtillväxt på ristning, men ännu fullt läsbar.	Tydlig	4	Kan nås till fots.	Sly och snår runtom bör röjas.	
Ingen lavtillväxt på ristning. Fundament skadat vid väg- arbete. Stenen kan rubbas. Måste åtgärdas. Lite mossor. Rengör.	Ojämn	1	Synlig från väg.	Ingen	Flyttad till Vassunda bygdegård 2018 (numera Prio 4)
Viss lavtillväxt på ristning, men ännu fullt läsbar.	Otydlig	3	Synlig från väg.	Ingen	
Ingen lavtillväxt på ristning. Gamla lagningar släpper.	Jämn och tydlig.	3	Synlig från väg.	Snår intill behöver röjas.	
Viss lavtillväxt på ristning, men ännu fullt läsbar.	Ingen	3	Kan nås till fots.	Tall intill behöver tuktas.	
Ingen lavtillväxt på ristning.	Jämn och tydlig	4	Synlig för besökare till kyrkogården.	Ingen	Ev flytt från muren, som möjligen behöver läggas om.
Ingen lavtillväxt på ristning.	Tydlig	4	Synlig för besökare till kyrkan.	Sly intill behöver röjas.	
Ingen lavtillväxt på ristning.	Tydlig	4	På privat tomt, men synlig från vägen.	Träd i närheten kan tuktas.	
Viss lavtillväxt på ristning, men ännu fullt läsbar.	Tydlig.	3	Synlig från väg.	Sly intill behöver röjas.	
Viss lavtillväxt på ristning, men ännu fullt läsbar	Tydlig	4	Kan nås till fots.	Buskar i närheten bör röjas.	
Kraftig lavtillväxt på ristning, Oläsbar, bör rengöras.	Ingen, behöver målas.	2	Kan nås till fots.	Sly intill behöver röjas.	
Ingen lavtillväxt på ristning. Nyligen rengjord och flyttad.	Tydlig	4	Längs promenadstråk.	Gran hänger över sten, bör röjas.	
Viss lavtillväxt på ristning, men ännu fullt läsbar.	Tydlig	3	Synlig från väg.	Träd i närheten.	
Riklig lavtillväxt på ristning, men ännu fullt läsbar.	Tydlig	3	Synlig från väg, men snårigt.	Sly och snår runtom behöver röjas.	
Ingen lavtillväxt på ristning. Äldre lagningar börjar släppa.	Ingen	3	Synlig för besökare till kyrkogården.	Ingen	
Viss lavtillväxt på ristning, men ännu fullt läsbar.	Ingen	3	Längs enskild väg, men kan nås till fots.	Ingen	
Ingen lavtillväxt på ristning. Sprickor i äldre lagning.	Ingen	4	Längs enskild väg, men kan nås till fots.	Ingen	
Viss lavtillväxt på ristning, men ännu fullt läsbar.	Svag men synlig	3	Längs enskild väg, men nås till fots.	Står under träd. Grenar behöver tuktas.	
Ingen lavtillväxt på ristning.	Bra	4	På privat tomt men synlig från väg.	Ingen	
Viss lavtillväxt på ristning, men ännu fullt läsbar.	Bra	3	Synlig för besökare till universitetsparken.	Ingen	
Ingen lavtillväxt på ristning. Äldre lagning börjar gå upp.	Blekt	4	Vid busshållplats.	Ingen	
Ingen lavtillväxt på ristning. I källare som riskerar rasa	Otydlig	1	I jordkällare på privat tomt.	Ingen	
Viss lavtillväxt på ristning, men ännu fullt läsbar. Nyligen nedfallen och bit slagen ur botten. Behöver åtgärdas	Ingen	1	Enskild väg. Kan nås till fots.	Sly runtom behöver röjas.	Åtgärdat 2019 (numera Prio 3)
Ingen lavtillväxt på ristning.	Ingen	4	Synlig för besökare till kyrkogården.	Ingen	
Ingen lavtillväxt på ristning.	Ingen	4	Synlig för besökare till kyrkogården.	Ingen	

Signum	Plats	Socken	Kommun	Skylt finns	Status skylt	Byt ut skylt	Skyltägare
U496	Tibble	Husby-Långhundra	Knivsta	Ja	Oläslig, möjlig	Ja	Okänd
U497	Tibble	Husby-Långhundra	Knivsta	Ja	Oläslig	Ja	Okänd
U590	Burvik	Knutby	Uppsala	Nej			
U595	Hargs skog	Harg	Östhammar	Ja	Sliten, repig.	Ja	Riksantikvarie- ämbetet
U596	Hargs bruk	Harg	Östhammar	Ja	Bra, enstaka repor.	Nej	Riksantikvarie- ämbetet
U597	Prästgården	Hökhuvud	Östhammar	Ja	Bra	Nej	Riksantikvarie- ämbetet
U598	Borggårde	Hökhuvud	Östhammar	Ja	Bra	Nej	Riksantikvarie- ämbetet
U599	Hanunda	Hökhuvud	Östhammar	Ja	Bra	Nej	Riksantikvarie- ämbetet
U600	Sund	Börstil	Östhammar	Ja	Bra, men behöver förankras bättre.	Nej	Riksantikvarie- ämbetet
U602	Valö kyrka	Valö	Östhammar	Nej			
U633	Broby	Kalmar	Håbo	Nej			
U635	Låddersta	Kalmar	Håbo	Ja	Bra. Begränsad info	Nej	Håbo Rotary- klubb
U636	Låddersta	Kalmar	Håbo	Ja	Bra. Begränsad info.	Nej	Håbo Rotary- klubb
U637	Låddersta	Kalmar	Håbo	Nej			
U640	Väppeby	Kalmar	Håbo	Nej			
U641	Brunnsta bro	Yttergran	Håbo	Nej			
U642	Ekolsund	Husby Sjutolft	Enköping	Ja	Bra.	Nej	Riksantikvarie- ämbetet
U643	Ö Infarten till Ekolsunds slott	Husby Sjutolft	Enköping	Ja	Bra. Behöver rengö- ras	Nej	Riksantikvarie- ämbetet
U644	Ekilla bro	Yttergran	Håbo	Ja	Bra. Begränsad info.	Nej	Håbo härads hembygdsför- ening
U645	Lundby	Yttergran	Håbo	Ja	Bra. Begränsad info.	Nej	Håbo Rotary- klubb
U646	Yttergrans by	Yttergran	Håbo	Ja	Trasig, sliten, blekt	Ja	Håbo Rotary- klubb
U647	Övergrans kyrka	Övergran	Håbo	Ja	Svårläst, guld på svart bakgrund. Sig- num saknas.	Ja	Riksantikvarie- ämbetet
U648	Övergrans kyrka	Övergran	Håbo	Nej			
U649	Övergrans kyrka	Övergran	Håbo	Nej			
U651	Övergrans kyrka	Övergran	Håbo	Nej			
U652	Kumla	Övergran	Håbo	Ja	Sliten. Begränsad info	Ja	Håbo Rotary- klubb
U654	Varpsund	Övergran	Håbo	Ja	Bra. Begränsad info.	Nej	Håbo Rotary- klubb

Status sten	Målning	Prio	Tillgänglighet	Vegetation	Anmärkning
Kraftig lavtillväxt på ristning. Delvis oläsbar, bör rengöras.	Blek	2	I brukad åker.	Sly runtom behöver röjas.	
Kraftig lavtillväxt på ristning. Oläsbar, bör rengöras.	Ingen	2	Kan nås till fots	Sly och buskar framför håll bör röjas	
Mycket kraftig lav- och mossstillväxt på ristning. Oläsbar, bör rengöras.	Ingen	2	Kan nås till fots.	Sly och buskar runtom behöver röjas.	
Ingen lavtillväxt på ristning.	Blek men jämn.	4	Kan nås till fots längs brukningsväg.	Ingen	
Riklig lavtillväxt på ristningens lägre del, men ännu fullt läsbar.	Blek men jämn	3	I stängslad och brukad hagmark.	Ingen	
Ingen lavtillväxt på ristning.	Jämn och tydlig.	4	På privat tomt, synlig från vägen.	Ingen	
Enstaka lavtillväxt på ristning, men hyfsat läsbar. Sprickor i äldre lagningar. Vatten tränger igenom, bör åtgärdas.	Blek och ojämn.	1	Kan ses från vägen.	Sly intill bör röjas.	
Ingen lavtillväxt på ristning.	Blek och otydlig.	4	Kan nås till fots.	Buskar och grenar på tallar intill bör röjas.	
Viss lavtillväxt på ristning, men fullt läsbar.	Ingen	3	På privat tomt, men kan ses från vägen.	Träd intill behöver trimmas	
Viss lavtillväxt på ristning, hyfsat läsbar.	Ingen	3	Synlig för besökare till kyrkogården.	Syren framför stenen bör röjas/flyttas	
Ingen lavtillväxt på ristning.	Ingen	4	Vid stig i friluftsområde.	Ingen	
Viss lavtillväxt på ristning, men ännu fullt läsbar.	Ojämn, men tydlig	3	Kan nås till fots.	Ingen	
Viss lavtillväxt på ristning, men ännu fullt läsbar	Jämn och tydlig	4	Kan nås till fots över åker.	Ingen	
Rikligt lavtillväxt på ristning, men ännu hyfsat läsbar.	Jämn och tydlig	3	Kan nås till fots.		
Kraftig lavtillväxt på ristning. Oläsbar, bör rengöras.	Ingen	2	Vid infart till gård.	Sly och buskar bör röjas	
Kraftig lavtillväxt på ristning. Delvis oläsbar, bör rengöras.	Fragmentarisk	2	Kan nås till fots, men mycket enslig.	Ingen	
Kraftig lavtillväxt på ristning. Delvis oläsbar, bör rengöras.	Ojämn, men tydlig	2	Synlig vid infart till slottet.	Ingen	
Viss lavtillväxt på ristning, men ännu hyfsat läsbar.	Ojämn	3	Synlig vid infart till slottet.	Ingen	
Kraftig lavtillväxt på ristning. Delvis oläsbar, bör rengöras.	Ojämn	2	Kan nås till fots.	Sly och ek bör röjas och tuktas.	
Riklig lavtillväxt på ristning, men ännu fullt läsbar.	Knappt bevarad.	3	Kan ses från väg.	Sly bör röjas.	
Viss lavtillväxt på ristning, men fortfarande läslig.	Ojämn	3	Synlig från väg.	Ingen	
Viss lavtillväxt på ristningens övre del, men ännu fullt läsbar.	Jämn och tydlig	3	Synlig för besökare till kyrkogården.	Ingen	
Ingen lavtillväxt på ristning.	Jämn och tydlig	4	Synlig för besökare till kyrkogården.	Ingen	
Riklig lavtillväxt på ristning, men ännu hyfsat läsbar.	Jämn och tydlig	3	Synlig för besökare till kyrkogården.	Ingen	
Kraftigt lavtillväxt på ristning. Oläsbar, bör rengöras.	Ingen	2	Synlig för besökare till kyrkogården.	Gräset runtom klipps regelbundet	
Viss lavtillväxt på ristning, men ännu fullt läsbar.	Jämn och tydlig	3	Synlig från väg	Ingen	
Ingen lavtillväxt på ristning	Jämn och tydlig	4	Synlig från väg. Rastplats intill.	Enbuske hotar skymma stenen, bör röjas	

Signum	Plats	Socken	Kommun	Skylt finns	Status skylt	Byt ut skylt	Skyltägare
U665	Finstaholm	Häggeby	Håbo	Nej			
U667	Hassla	Häggeby	Håbo	Ja	Mycket liten, men läslig. Ngt repig	Nej	Håbo Rotaryklubb
U668	Kålstå	Häggeby	Håbo	Ja	Bra. Metall. Ngt repig.	Nej	Riksantikvarieämbetet
U670	Rölunda	Häggeby	Håbo	Ja	Små skador. Har använts som luftgevärsmål. Behöver tvättas.	Nej	Riksantikvarieämbetet
U671	Rölunda	Häggeby	Håbo	Ja	Sliten men fortfarande läslig	Nej	Riksantikvarieämbetet
U672	Rölunda	Häggeby	Håbo	Ja	God. Ngn mindre skada	Nej	Riksantikvarieämbetet
U674	Skadevi	Häggeby	Håbo	Ja	Bra, metall.	Nej	Riksantikvarieämbetet
U676	Viksjo	Häggeby	Håbo	Nej			
U677	Viksjo	Häggeby	Håbo	Ja	Bra	Nej	
U678	Skoklosters kyrka	Skokloster	Håbo	Ja	Bra, metall	Nej	Riksantikvarieämbetet
U679	Skoklosters kyrka	Skokloster	Håbo	Nej			
U681	Skoklosters kyrka	Skokloster	Håbo	Nej			
U683	Linda	Skokloster	Håbo	Nej			
U684	Åkerholme vid Råberga	Skokloster	Håbo	Nej			
U685	Sanda	Skokloster	Håbo	Nej			
U686	Sanda	Skokloster	Håbo	Nej			
U687	Sjusta	Skokloster	Håbo	Ja	Repig, rostig	Ja	Riksantikvarieämbetet
U688	Stavsund	Skokloster	Håbo	Nej			
U689	Säby	Skokloster	Håbo	Nej			
U690	Hälsingbo	Arnö	Enköping	Ja	Hemmabygge. Tveksamt om den håller i längden	Ja	Okänd
U693	Navsta	Torsvi	Enköping	Nej			
U696	Veckholms kyrka	Veckholm	Enköping	Nej			
U699	Ekholmen	Veckholm	Enköping	Nej			
U700	Kynge	Veckholm	Enköping	Ja	Bra, något sliten	Nej	Enköping Trögens Rotaryklubb
U703	V Våppeby	Lillkyrka	Enköping	Ja	Smutsig, behöver rengöras	Nej	Enköping Trögens Rotaryklubb

Status sten	Målning	Prio	Tillgänglighet	Vegetation	Anmärkning
Riklig lavtillväxt på ristning, men ännu hyffsat läsbar.	Tydlig	3	I stängslad hage. Kan ses från promenadstråk.	Ingen	
Enstaka lavtillväxt på ristning.	Ojämn	4	Synlig från väg.	Ingen	
Viss lavtillväxt på ristning, men ännu fullt läsbar.	Tydlig	3	På privat tomt.	Träd intill bör tuktas.	
Ingen lavtillväxt på ristning.	Tydlig	4	Intill privat tomt. Kan nås till fots.	Träd hänger över stenen, bör tuktas.	
Ingen lavtillväxt på ristning.	Jämn och tydlig	4	Kan nås till fots.	Eksly intill bör röjas	
Viss lavtillväxt på ristning, men ännu fullt läsbar.	Tydlig	4	Kan nås till fots och ses från väg 263.	Träd intill behöver tuktas	
Kraftig lavtillväxt på ristning. Delvis oläsbar, bör rengöras.	Ingen	2	Kan nås till fots.	Träd intill behöver röjas	
Viss lavtillväxt på ristning, men ännu fullt läsbar.	Ojämn.	3	Synlig från väg.	Ingen	
Viss lavtillväxt på ristning, men ännu fullt läsbar.	Blekt och ojämn.	3	Synlig från väg.	Snår runtom behöver röjas	
Riklig lavtillväxt på ristning. Delvis oläsbar, bör rengöras.	Blekt, men hyfsat jämn.	2	Synlig för besökare till kyrkogården.	Ingen	
Riklig lavtillväxt på ristning. Delvis oläsbar, bör rengöras.	Ojämn	2	Synlig för besökare till kyrkogården.	Ingen	
Viss lavtillväxt på ristning, men ännu fullt läsbar.	Tydlig	3	Synlig för besökare till kyrkogården.	Ingen	
Riklig lavtillväxt på ristning. Delvis oläsbar, bör rengöras.	Ingen	2	På privat tomt	Snår runtom behöver röjas	
Kraftig lavtillväxt på ristning. Delvis oläsbar, bör rengöras.	Ojämn	2	Nås till fots över brukad åker.	Ingen	
Viss lavtillväxt på ristning, men ännu fullt läsbar. 30% betonglagning, håller ihop.	Ojämn	3	Synlig från väg.	Syrenhäck intill kan tuktas mer.	
Mycket kraftig lavtillväxt på ristning. Oläsbar, bör rengöras.	Delvis synlig.	2	Kan nås till fots.	Snår runtom behöver röjas	
Mycket kraftig lavtillväxt på ristning. Oläsbar, bör rengöras.	Otydlig	2	Välskyttad, längs vandringsstråk.	Sly intill behöver röjas	
I 13 bitar som kan försvinna. Övermossad. Behöver rengöras och sättas ihop.	Ingen	1	På privat tomt.	Ingen	
Riklig lavtillväxt på ristning, men ännu fullt läsbar.	Tydlig	3	På privat tomt men synlig från väg.	Ingen	
Kraftig lavtillväxt på ristning. Oläsbar, bör rengöras.	Ojämn	2	Kan nås till fots. Väl röjd och markerad stig.	Ett par yngre granar skuggar, bör röjas	
Ingen lavtillväxt på ristning.	Ojämn men tydlig	4	Synlig från väg, men ristning vänd åt andra hållet	Trädgrenar hänger över, bör röjas.	
Kraftig lavtillväxt på ristning. Delvis oläsbar, bör rengöras.	Ojämn och otydlig	2	Vid klockstapeln	Ingen	
Kraftig lav- och mosstillväxt. Mossa i äldre lagningar. Delvis oläsbar, bör rengöras.	Ingen	2	På privat område	Ingen	
Ingen lavtillväxt på ristning. Sten har delvis glidit ner från sitt betongfundament och kan falla. Äldre spricka har vidgats. Måste åtgärdas.	Ingen	1	Kan nås till fots över brukad åker.	Tallgren hänger över stenen, behöver tuktas.	
Ingen lavtillväxt på ristning.	Jämn och tydlig	4	Vid uppfart till privat tomt. Kan nås till fots.	Enstaka sly bör röjas.	Skytt står nästan 10 m V om stenen

Signum	Plats	Socken	Kommun	Skylt finns	Status skylt	Byt ut skylt	Skyltägare
U704	Östra Dalby	Veckholm	Enköping	Nej			
U705	Mobacka	Veckholm	Enköping	Nej			
U706	Östra Dalby	Veckholm	Enköping	Nej			
U707	Kungs Husby kyrka	Kungs Husby	Enköping	Nej			
U708	Kungs Husby kyrka	Kungs Husby	Enköping	Nej			
U716	Viggeby	Lillkyrka	Enköping	Ja	Bra	Nej	Enköping Trögens Rotaryklubb
U717	Värnsta	Lillkyrka	Enköping	Nej			
U719	Folsberga	Vallby	Enköping	Ja	Bra, behöver rengöras.	Nej	Länsstyrelsen/Riksantikvarieämbetet
U720	Håanningby	Vallby	Enköping	Ja	Bra	Nej	Riksantikvarieämbetet
U723	Hummelsta	Löt	Enköping	Ja	Hel men sliten text	Nej	Riksantikvarieämbetet
U724	Hummelsta	Löt	Enköping	Ja	Samma som U723	Nej	Riksantikvarieämbetet
U726	Ramby	Löt	Enköping	Nej			
U727	Tängby	Löt	Enköping	Nej			
U728	Lund	Löt	Enköping	Nej			
U729	Ågersta	Löt	Enköping	Ja	Bra. Behöver rengöras	Nej	Riksantikvarieämbetet
U732	Grillby	Villberga	Enköping	Ja	Mycket smutsig med lavtillväxt, behöver rengöras	Nej	Länsstyrelsen/Riksantikvarieämbetet
U734	Lindsunda	Villberga	Enköping	Nej			
U735	Långarnö	Villberga	Enköping	Ja	Bra, behöver rengöras.	Nej	Riksantikvarieämbetet
U737	Långarnö	Villberga	Enköping	Nej			
U738	Villberga	Villberga	Enköping	Nej			
U739	Gåde	Boglösa	Enköping	Ja	Sliten och bucklig. Sitter löst	Ja	Riksantikvarieämbetet
U740	Hemsta	Boglösa	Enköping	Ja	Bra	Nej	Riksantikvarieämbetet
U742	Myrby	Husby Sjutolft	Enköping	Ja	Bra, begränsad info	Nej	Enköping Trögens Rotaryklubb

Status sten	Målning	Prio	Tillgänglighet	Vegetation	Anmärkning
Lavtillväxt täcker hela ristningen, som dock är så djup och bred att den ännu är tydlig.	Ingen	3	Kan nås till fots från väg.	Björk och sly bör röjas.	Kan rengöras, men detta vore synd eftersom lav skapar vacker kontrastverkan.
Kraftig lavtillväxt på ristning, även riklig mossa. Oläsbar, bör rengöras.	Ingen	2	På privat tomt.	På väg att försvinna in i syrenhäck.	Använd som kvarnsten. Kan lätt flyttas
Ingen lavtillväxt på ristning. En del mossa i äldre lagning.	Ojämn och otydlig	4	Kan nås till fots.	Närliggande gran och tall bör röjas.	
Ingen lavtillväxt på ristning. .	Ingen	4	Synlig för besökare till kyrkogården.	Ingen	
Ingen lavtillväxt på ristning.	Ojämn men synlig	4	Synlig för besökare till kyrkogården.	Ingen	
Ingen lavtillväxt på ristning	Jämn och tydlig	4	Kan nås till fots över brukad åker.	Slån börjar krypa närmare. Bör röjas	
Ingen lavtillväxt på ristning. Äldre lagningar i mycket dåligt skick. Större stenstycke i toppen sitter löst.	Ingen	1	I stängslad hästhage.	Ingen	4 fragment i Enköpings museum. Ihopsättning?
Viss lavtillväxt på ristning, men ännu fullt läsbar.	Jämn och tydlig.	3	Synlig från vägen.	Grenar på omkringliggande träd behöver tuktas.	Klumpigt placerad vägslytt skymmer och bör flyttas
Lavtillväxt på ristning. Svår-läst, bör rengöras.	Nej	2	På privat tomt.	Trädgårdsbuske direkt in på sten, behöver röjas.	
Ingen lavtillväxt på ristning	Jämn och tydlig	4	I vägkorsning	Nyponsnår börjar inkräkta. Behöver röjas	
Viss lavtillväxt på ristning, men ännu fullt läsbar.	Jämn och tydlig	3	I vägkorsning	Ingen	
Ingen lavtillväxt på ristning. Enstaka mossa.	Ingen	4	Kan nås till fots via privat tomt	Ingen	
Ingen lavtillväxt på ristning.	Ojämn, men tydlig.	4	Kan nås till fots längs brukningsväg.	Snår och sly behöver rensas	
Kraftig lavtillväxt på ristning, även riklig mossa. Oläsbar, bör rengöras	Ingen	2	Kan nås till fots över brukad åker.	Gran och björksly skymmer, måste röjas	
Ingen lavtillväxt på ristning	Jämn och tydlig	4	Kan nås till fots	Sly runtom behöver röjas	
Viss lavtillväxt på ristning men ännu fullt läsbar.	Nej	3	I skogsbacke, kan nås till fots	Sly och en runtom behöver röjas	
Viss lavtillväxt på ristningens övre del, men ännu fullt läsbar.	Jämn och tydlig	3	Synlig från väg. På privat gård	Ingen	
Ingen lavtillväxt på ristning.	Jämn och tydlig.	4	På privat tomt.	Björk och sly intill bör röjas.	
Ingen lavtillväxt på ristning	Jämn och tydlig	4	På privat tomt	Buskar intill bör röjas.	
Viss lavtillväxt på ristning, men ännu fullt läsbar. Även mossa.	Ingen	3	I brukad hästhage	Ingen	
Viss lavtillväxt på ristningens nedre del, men ännu fullt läsbar.	Jämn och tydlig	3	I igenväxande hagmarker. Kan nås till fots	Buske och sly bör röjas.	
Ingen lavtillväxt på ristning.	Jämn och tydlig	4	Kan nås till fots. Skulle kunna ses från vägen	Sly runtom behöver röjas.	
Viss lavtillväxt på ristning, men ännu läsbar, om än med svårighet pga den ljusa stenen.	Ingen.	3	Kan nås till fots.	Ingen	

Signum	Plats	Socken	Kommun	Skylt finns	Status skylt	Byt ut skylt	Skyltägare
U744	Ekolsund	Husby Sjutolft	Enköping	Nej			
U746	Hårby	Husby Sjutolft	Enköping	Ja	Blekt men läslig	Nej	Enköpings Trögdens Rota-ryklubb
U747	Kullinge	Husby Sjutolft	Enköping	Nej			
U748	Kysinge	Husby Sjutolft	Enköping	Nej			
U749	Sävsta	Husby Sjutolft	Enköping	Ja	Sliten och repig, men fullt läslig	Nej	Riksantikvarie-ämbetet
U750	Viggeby	Husby Sjutolft	Enköping	Nej			
U751	Viggebo	Husby Sjutolft	Enköping	Nej			
U753	Prästgården	Litslena	Enköping	Ja	Bra. Behöver rengöras	Nej	Riksantikvarie-ämbetet
U754	Hällby	Litslena	Enköping	Nej			
U755	Kälsta	Litslena	Enköping	Ja	Bra, metall.	Nej	Riksantikvarie-ämbetet
U756	Ullstämman	Litslena	Enköping	Nej			
U757	Ullstämman	Litslena	Enköping	Nej			
U758	St Illians kyrka, nu i Afzelius park	Vårfrukyrka	Enköping	Ja	Bra, repig.	Nej	Enköpings kulturnämnd
U759	St Illians kyrka, nu i Skolparken	Vårfrukyrka	Enköping	Ja	Något sliten, men läslig.	Nej	Riksantikvarie-ämbetet
U760	St Illians kyrka, nu i Skolparken	Vårfrukyrka	Enköping	Ja	Sliten och repig, men läslig	Nej	Riksantikvarie-ämbetet
U762	Brunna	Vårfrukyrka	Enköping	Ja	Bra	Nej	Länsstyrelsen/ Riksantikvarie-ämbetet
U763	Klista	Vårfrukyrka	Enköping	Ja	Bra	Nej	Riksantikvarie-ämbetet
U764	Klista	Vårfrukyrka	Enköping	Ja	Bra	Nej	Riksantikvarie-ämbetet
U765	Klista	Vårfrukyrka	Enköping	Nej			
U766	Back Norrby	Vårfrukyrka	Enköping	Ja	Sliten, repig. Delar skylt med U767.	Ja	Riksantikvarie-ämbetet
U767	Back Norrby	Vårfrukyrka	Enköping	Ja	Sliten, repig. Delar skylt med U766.	Ja	Riksantikvarie-ämbetet
U768	Norrby	Vårfrukyrka	Enköping	Nej			
U769	Valla	Vårfrukyrka	Enköping	Ja	Repig, skadad, upp-ryckt	Ja	Länsstyrelsen/ Riksantikvarie-ämbetet

Status sten	Målning	Prio	Tillgänglighet	Vegetation	Anmärkning
Ingen lavtillväxt på ristning.	Jämn och tydlig	4	I parken till privat slott.	Sly bakom stenen kan behöva röjas	
Viss lavtillväxt på ristning, men ännu fullt läsbar.	Jämn och tydlig	3	Synlig från väg	Trädgrenar hänger över, borde röjas	
Kraftig lavtillväxt på ristning. Oläsbar, bör rengöras.	Ej bevarad	2	Kan nås till fots	Sly skymmer stenen från vägen, bör röjas	
Kraftig lavtillväxt på ristning. Delvis oläsbar, bör rengöras.	Ingen	2	På privat tomt men synlig från vägen	Gran hänger över stenen, behöver tuktas.	
Kraftig lavtillväxt på ristningens övre del. Delvis oläsbar, bör rengöras.	Ojämn men synlig	2	Kan nås till fots, men undanskynd vid privat tomt	Syrenhäck behöver tuktas.	Vägvisare vid vägen har ruttnat och trillat ner.
Viss lavtillväxt på ristning, men ännu fullt läsbar.	Jämn och tydlig	3	I berså på privat tomt.	Syrenberså behöver röjas.	
Kraftig lavtillväxt på ristning. Delvis oläsbar, bör rengöras.	Jämn	2	I berså på privat tomt.	Syrenberså behöver röjas	
Kraftig lavtillväxt på ristning. Även mossa. Delvis oläsbar, bör rengöras.	Ej synlig.	2	Kan nås till fots över brukad åker.	Träd intill behöver röjas	
Mycket kraftig lavtillväxt på ristning. Oläsbar, bör rengöras.	Ingen	2	Kan nås till fots över brukad åker.	Gran växer väl nära, behöver röjas	
Viss lavtillväxt på ristning, men ännu hyfsat läsbar.	Ojämn.	3	Synlig från väg.	Ingen	
Kraftig lavtillväxt på ristning. Delvis oläsbar, bör rengöras.	Nej	2	I brukad hästhage	Ingen	
Viss lavtillväxt på ristning, men ännu fullt läsbar. Även mossa.	Tydlig	3	På privat bondgård	Ingen	
Viss lavtillväxt på ristning, men ännu fullt läsbar.	Ingen	4	Synlig för besökare till parken	Plantering intill bör glesas ut.	
Kraftig lavtillväxt på ristning. Även mossa. Delvis oläsbar, bör rengöras.	Ojämn och otydlig.	2	Vid vandringsstråk i park.	Står under lönn. Flyttas?	Flytt till St Illian?
Viss lavtillväxt på ristning, men ännu fullt läsbar.	Ojämn men tydlig	3	Vid vandringsstråk i park	Sly omkring bör rensas	Flytt till St Illian?
Ingen lavtillväxt på ristning.	Jämn och tydlig.	4	På privat tomt.	Ingen	
Kraftig lavtillväxt på ristning. Oläslig, behöver rengöras.	Nej	2	Kan nås till fots.	Nypon och slånbuskar har tagit över, behöver röjas.	
Kraftig lavtillväxt på ristning. Oläslig, behöver rengöras.	Nej	2	Kan nås till fots.	Nypon och slånbuskar har tagit över, behöver röjas.	
Kraftig lavtillväxt på ristning. Oläsbar, bör rengöras. Gamla lagningar börjar släppa.	Nej	2	Kan nås till fots	Björk och sly behöver röjas	Flera fragment i Enköpings museum. Ihopsättning?
Kraftig lavtillväxt på ristning, men hyfsat läsbar.	Blek men jämn.	3	Kan nås till fots över brukad åker eller privat tomt.	En och sly intill bör röjas.	
Kraftig lav- och mosstillväxt på ristning. Delvis oläsbar, bör rengöras.	Blek och ojämn.	2	Kan nås till fots längs brukad åker eller över privat tomt.	En och sly intill bör röjas.	
Viss lavtillväxt på ristning, men fullt läsbar.	Jämn och tydlig.	3	I brukad kohage.	Björk hänger över stenen, bör tuktas.	
Viss lavtillväxt på ristning, men ännu fullt läsbar.	Blek men tydlig.	3	I instängslad hage.	Träd hänger över och bör tuktas.	

Signum	Plats	Socken	Kommun	Skytt finns	Status skylt	Byt ut skylt	Skyttägare
U770	Tjursåker	Vårfrukyrka	Enköping	Ja	Sliten, repig trasig med delvis vassa kanter	Ja	Länsstyrelsen/ Riksantikvarie- ämbetet
U771	Tjursåker	Vårfrukyrka	Enköping	Ja	Bra, enstaka repor. Bör rengöras.	Nej	Länsstyrelsen/ Riksantikvarie- ämbetet
U772	Ytter-Gånsta	Vårfrukyrka	Enköping	Nej			
U773	Enköpings Näs kyrka	Enköpings Näs	Enköping	Ja	Sliten men läslig	Nej	Riksantikvarie- ämbetet
U774	Hjulsta	Enköpings Näs	Enköping	Ja	Bucklig men läslig	Nej	Riksantikvarie- ämbetet
U775	Hjulsta	Enköpings Näs	Enköping	Ja	Bra.	Nej	Riksantikvarie- ämbetet
U779	Svinnegarns kyrka	Svinnegarn	Enköping	Ja	Bra	Nej	Riksantikvarie- ämbetet
U785	Tillinge kyrka	Tillinge	Enköping	Ja	Bra, ren.	Nej	Länsstyrelsen/ Riksantikvarie- ämbetet
U786	Hansta	Tillinge	Enköping	Ja	Bra. Delar skylt med U787	Nej	Länsstyrelsen/ Riksantikvarie- ämbetet
U787	Hansta	Tillinge	Enköping	Ja	Bra. Delar skylt med U786	Nej	Länsstyrelsen/ Riksantikvarie- ämbetet
U789	Mälby	Tillinge	Enköping	Ja	Bra, mindre skada.	Nej	Länsstyrelsen/ Riksantikvarie- ämbetet
U791	Tibble	Tillinge	Enköping	Ja	Bra, repig	Nej	Riksantikvarie- ämbetet
U792	Ullunda vad	Tillinge	Enköping	Ja	Bra, repig, viss rost i kanterna	Nej	Riksantikvarie- ämbetet
U793	Ullunda vad	Tillinge	Enköping	Ja	Bra, sliten med repor	Nej	Riksantikvarie- ämbetet
U794	Vindsberga	Tillinge	Enköping	Ja	Hel, men mycket smutsig, behöver rengöras.	Nej	Länsstyrelsen/ Riksantikvarie- ämbetet
U795	Breds kyrka	Bred	Enköping	Ja	Bra, men blekt tryck	Nej	Riksantikvarie- ämbetet
U797	Nyby	Sparsåtra	Enköping	Ja	Ok, lite bucklig och repig.	Ja	Länsstyrelsen/ Riksantikvarie- ämbetet
U800	Långtora kyrka	Långtora	Enköping	Ja	Bra. Delar skylt med U802.	Nej	Riksantikvarie- ämbetet
U801	Långtora Prästgård	Långtora	Enköping	Nej			
U802	Långtora kyrka	Långtora	Enköping	Ja	Bra. Delar skylt med U800.	Nej	Riksantikvarie- ämbetet

Status sten	Målning	Prio	Tillgänglighet	Vegetation	Anmärkning
Viss lavtillväxt på ristning, men ännu fullt läsbar.	Ojämn	3	Kan nås till fots genom brukade fårhagar.	Ingen.	
Mycket kraftig lav- och mosstillväxt på ristning. Oläsbar, bör rengöras.	Ingen	2	Kan nås till fots längs brukningsväg och igenväxande åker.	Gran, björk, sly och buskar runtom behöver röjas.	
Helt överväxt av lav och mossa. Oläslig, måste rengöras.	Nej	2	Kan nås till fots	Slånbuskar täcker stenen totalt, måste röjas.	Nästan omöjlig att hitta.
Mycket kraftig moss- och lavtillväxt på ristning. Oläslig, bör rengöras.	Ingen	2	Synlig för besökare till kyrkogården	Ingen	
Viss lavtillväxt på ristning, men ännu fullt läsbar.	Jämn och tydlig	4	Synlig från väg	Sly intill bör röjas.	
Viss lavtillväxt på ristning, men ännu fullt läsbar. Äldre lagning börjar släppa	Jämn och tydlig	3	Synlig från väg	Busk och sly bakom bör röjas.	
Viss lavtillväxt på ristning, men ännu fullt läsbar.	Jämn och tydlig	4	Synlig för besökare till kyrkogården	Ingen	
Ingen lavtillväxt på ristning.	Jämn och tydlig	4	Synlig för besökare till kyrkogården.	Ingen	
Kraftig lavtillväxt på ristning. Oläsbar, bör rengöras. Lutar c 45 grader mer än SRI. Behöver åtgärdas.	Ojämn	1	I stängslad igenväxande hagmark	Snår och sly behöver röjas.	
Kraftig lavtillväxt på ristning. Oläsbar, bör rengöras. Lutar c 45 grader mer än i SRI. Behöver åtgärdas.	Ojämn	1	I stängslad igenväxande hagmark.	Slån och buskar behövede röjas	
Kraftig lavtillväxt på ristning. Oläsbar, bör rengöras.	Ojämn	2	Kan nås till fots, men ligger avsidet i glänta i granplantering.	De närmsta granarna behöver röjas.	
Ingen lavtillväxt på ristning.	Jämn och tydlig.	4	Kan ses från landsvägen.	Sly kring blocket kan röjas.	
Viss lavtillväxt på ristningens övre del, men ännu fullt läsbar.	Jämn och tydlig	3	Vid vadställe med infoskylt	Snår och sly behöver röjas.	Infoskylt från Enköping museum i närheten. Pilträäd och gran skymmer siktlinjen till U793
Kraftig lavtillväxt på ristning. Delvis oläsbar, bör rengöras.	Ojämn	2	Vid röjd stig från vadstället.	Ingen	Större infoskylt från Enköpings museum vid själva vadet. Pilträäd och gran skymmer siktlinjen till U792
Mycket kraftig lavtillväxt på ristning. Även mossa. Oläsbar, bör rengöras.	Nej	2	Kan nås till fots	Sly runtom behöver röjas.	
Kraftig lavtillväxt på ristning, även mossa. Oläsbar, behöver rengöras.	Ojämn	2	Synlig för besökare till kyrkogården.	Träd i närheten	
Kraftig lavtillväxt på ristning, även mossa. Oläslig, behöver rengöras.	Ingen	2	Kan nås till fots längs brukningsväg från Nyby.	Ingen	
Viss lavtillväxt på ristning, men ännu fullt läsbar.	Blekt, men jämn.	3	Synlig för besökare till kyrkogården.	Ingen	
Kraftig lavtillväxt på ristning. Oläsbar, bör rengöras.	Ingen	2	På privat tomt, men synlig från vägen.	Träd runtom bör röjas.	
Viss lavtillväxt på ristning, men ännu fullt läsbar.	Jämn och tydlig.	3	Synlig för besökare till kyrkogården.	Ingen	

Signum	Plats	Socken	Kommun	Skylt finns	Status skylt	Byt ut skylt	Skyltägare
U803	Långtora by	Långtora	Enköping	Ja	Bra, men blekt.	Ja	Enköping Trög- dens Rotary- klubb
U804	Långtora by	Långtora	Enköping	Nej			
U808	Enberga	Fröslunda	Enköping	Ja	Mycket bra	Nej	Riksantikvarie- ämbetet
U809	Härvesta	Fröslunda	Enköping	Ja	Bra	Nej	Riksantikvarie- ämbetet
U810	Noppsgårde	Fröslunda	Enköping	Nej			
U811	Hjälsta kyrka	Hjälsta	Enköping	Nej			
U812	Hjälsta kyrka	Hjälsta	Enköping	Nej			
U813	Brunnsta	Hjälsta	Enköping	Nej			
U814	Bälsunda	Hjälsta	Enköping	Ja	Bra. Sliten men läslig	Nej	Riksantikvarie- ämbetet
U815	Bälsunda	Hjälsta	Enköping	Nej			
U818	Gryta	Kulla	Enköping	Nej			
U819	Mysinge	Kulla	Enköping	Nej			
U820	Mysinge äng	Kulla	Enköping	Nej			
U821	Mysinge äng	Kulla	Enköping	Nej			
U822	Rävsta	Kulla	Enköping	Nej			
U824	Holms kyrka	Holm	Enköping	Ja	Bra, repig men läsbar.	Nej	Riksantikvarie- ämbetet
U825	Gymninge	Holm	Enköping	Nej			
U827	Sjö (urspr Valby)	Holm	Enköping	Nej			
U828	Fittja	Fittja	Enköping	Ja	Missfärgad	Ja	Riksantikva- rieämbetet Lagunda hem- bygdsförening
U829	Furby	Giresta	Enköping	Nej			
U834	Nysätra kyrka	Nysätra	Enköping	Nej			
U835	Nysätra Präst- gård	Nysätra	Enköping	Nej			
U836	Alsta	Nysätra	Enköping	Ja	Repig, sliten	Ja	Riksantikvarie- ämbetet

Status sten	Målning	Prio	Tillgänglighet	Vegetation	Anmärkning
Mycket kraftig lav- och mossstillväxt på ristning. Oläsbar, bör rengöras.	Ingen	2	Kan nås till fots över brukad åker.	Ingen	
Ingen lavtillväxt på ristning.	Blekt men jämn.	4	Kan ses från väg.	Ingen	
Viss lavtillväxt på ristningens övre del, men ännu fullt läsbar.	Jämn och tydlig	4	Synlig från väg.	Gräset runtom klipps regelbundet.	Större infoskylt från Lagunda hembyggsförening i närheten.
Viss lavtillväxt på ristning, men ännu fullt läsbar.	Jämn och tydlig.	3	Kan ses från vägen	Ingen	
Viss lavtillväxt på ristning, men ännu fullt läsbar.	Jämn och tydlig.	3	Längs stig invid privat tomt.	Lönn intill bör röjas.	
Ingen lavtillväxt på ristning.	Jämn och tydlig	4	Kan ses från väg	Buskar intill bör röjas.	
Ingen lavtillväxt på ristning.	Jämn och tydlig	4	Kan ses från väg	Buskar intill bör röjas.	
Kraftig lavtillväxt på ristning. Oläsbar, bör rengöras.	Ingen	2	I brukad hästhage.	Sly och buskar behöver röjas	
Viss lavtillväxt på ristning, men ännu fullt läsbar.	Jämn och tydlig	3	I stängslad hage	Snår behöver röjas	
Viss lavtillväxt på ristning, men ännu fullt läsbar.	Jämn och tydlig	3	Kan nås till fots	Ingen	
Mycket kraftig lavtillväxt på ristning. Oläsbar, bör rengöras. Äldre lagning har släppt, övre delen lös. Bör förankras.	Ingen	1	Kan ses från väg.	Buskar intill bör röjas.	Likhus
Viss lavtillväxt på ristning, men ännu fullt läsbar.	Blekt men jämn.	3	Synlig från väg.	Ingen	
Viss lavtillväxt på ristningens övre del, men ännu fullt läsbar. Mossa i äldre lagning.	Ojämn	3	Kan nås till fots.	Buskage bakom bör röjas.	
Viss lavtillväxt på ristningens övre del, men ännu fullt läsbar.	Jämn och tydlig.	3	Kan nås till fots.	Ingen	
Mycket kraftig lavtillväxt på ristning. Oläsbar, bör rengöras.	Ingen	2	Kan nås till fots längs brukningsväg.	Ingen	
Viss lavtillväxt på ristning, men ännu fullt läsbar.	Blekt	3	Synlig från vägen.	Träd hänger över stenen, bör tuktas.	
Mycket kraftig lavtillväxt på ristning. Även riklig mossa. Oläsbar, bör rengöras. Stenen lös. Bör förankras.	Ingen	1	Kan nås till fots från enskild väg.	Ingen	
Viss lavtillväxt på ristning, men ännu fullt läsbar.	Jämn och tydlig	3	Kan nås till fots från enskild väg.	Snår runtom bör röjas.	
Kraftig lavtillväxt på ristningens övre del, men läsbar. Bör rengöras. Äldre lagningar börjar släppa. Mossa i lagningar.	Blekt och ojämn.	2	Synlig från vägen.	Sly och en skymmer stenen, bör röjas.	
Kraftig lavtillväxt på ristning. Nästan oläslig, behöver rengöras.	Nej	2	I inhägnad hästhage	Ingen	
Mycket kraftig lavtillväxt på ristning. Oläsbar, bör rengöras, möjligen plockas ur muren, som är fallfärdig.	Ingen	2	Synlig för besökare till kyrkogården.	Ingen	
Viss lavtillväxt på ristning, men ännu fullt läsbar.	Blekt	3	Kan ses från väg.	Tallar intill bör röjas.	
Mycket kraftig lavtillväxt på ristning. Delvis oläsbar, bör rengöras.	Blekt och ojämn.	2	På privat tomt, men synlig från byvägen.	Ingen	

Signum	Plats	Socken	Kommun	Skylt finns	Status skylt	Byt ut skylt	Skyltägare
U837	Alsta	Simtuna	Enköping	Nej			
U838	Ryda Kungsgård	Nysätra	Enköping	Nej			
U839	Ryda Kungsgård	Nysätra	Enköping	Ja	Bra	Nej	Riksantikvarie- ämbetet
U840	Dalby kyrka	Dalby	Uppsala	Nej			
U841	Dalby kyrka	Dalby	Uppsala	Nej			
U842	Hållberga	Dalby	Uppsala	Nej			
U844	Viggeby	Dalby	Uppsala	Nej			
U845	Viggeby	Dalby	Uppsala	Nej			
U846	Västeråkers kyrka	Västeråker	Uppsala	Ja	Bra, men bör rengöras.	Nej	Riksantikvarie- ämbetet
U847	Västeråkers kyrka	Västeråker	Uppsala	Ja	Bra, men bör rengöras.	Nej	Riksantikvarie- ämbetet
U848	Torresta	Västeråker	Uppsala	Nej			
U851	Viks slott (Balingsta kyrka)	Balingsta	Uppsala	Ja	Bra.	Nej	Riksantikvarie- ämbetet
U854	Balingsta prästgård	Balingsta	Uppsala	Nej			
U855	Böksta backe	Balingsta	Uppsala	Ja	Bra	Nej	Riksantikvarie- ämbetet
U856	Frövi	Balingsta	Uppsala	Ja	Endast hållaren kvar	Ja	Riksantikvarie- ämbetet?
U857	Frövi	Balingsta	Uppsala	Nej			
U859	Måsta	Balingsta	Uppsala	Ja	Bra	Nej	Riksantikvarie- ämbetet
U860	Balingsta	Balingsta	Uppsala	Ja	Bra, men behöver rengöras.	Nej	Riksantikvarie- ämbetet
U861	Norsta	Balingsta	Uppsala	Nej			
U862	Säva	Balingsta	Uppsala	Ja	Bra	Nej	Riksantikvarie- ämbetet

Status sten	Målning	Prio	Tillgänglighet	Vegetation	Anmärkning
Mycket kraftig lav- och mosstillväxt på ristning. Oläsbar, bör rengöras.	Ingen	3	Kan nås till fots över igenväxande åker.	Sly runtom behöver röjas.	
Viss lav- och mosstillväxt på ristning, men ännu fullt läsbar. Har rubbats ur sitt fundament och riskerar falla, bör åtgärdas.	Blekt	1	Synlig från väg.	Snår runtom bör röjas.	
Enstaka mossor på ristning. Fullt läsbar.	Jämn och tydlig.	4	Kan ses från väg.	Ingen	
Viss lavtillväxt på ristning, men ännu fullt läsbar.	Jämn och tydlig.	3	Synlig för besökare till kyrkogården.	Ingen	
Ingen lavtillväxt på ristning.	Ingen	4	Synlig för besökare till kyrkogården.	Ingen	
Kraftig lavtillväxt på ristning. Oläsbar, bör rengöras.	Ingen	2	Synlig från väg.	Häck precis intill.	
Mycket kraftig lavtillväxt på hela ristningen. Oläsbar, behöver rengöras.	Ingen	2	Kan ses från väg.	Syrénhäck hänger över stenen, behöver röjas.	
Mycket kraftig lavtillväxt på ristning. Oläsbar, bör rengöras.	Ingen	2	Kan nås till fots. Ligger ner på gamla bron.	Sly hänger över fragmentet, bör röjas.	
Mycket kraftig lavtillväxt på ristning, i övre delen även riklig mossa. Oläsbar, bör rengöras.	Ingen	2	Synlig för besökare till kyrkogården.	Träd på kyrkogården hänger över stenen. Flytt?	
Mycket kraftig lavtillväxt på ristning. Huvudsakligen läsbar, bör rengöras. Äldre lagning börjar släppa.	Ojämn	2	Synlig för besökare till kyrkogården.	Ett träd på kyrkogården hänger över stenen. Flytt?	
Viss lavtillväxt på ristningens övre del, men ännu fullt läsbar.	Jämn och tydlig	3	Synlig från väg.	Buskar intill kan röjas.	
Mycket kraftig lavtillväxt på ristning. Oläsbar, bör rengöras. Betongfundament inte förankrat, stenen lös. Bör förankras.	Ingen	1	Synlig för besökare till Viks slott.		
Kraftig lavtillväxt på ristningens övre del. Delvis oläsbar, bör rengöras. Äldre lagningar har släppts.	Ojämn	2	Kan ses från väg.	Träd skymmer stenen. Ev flytt?	
Viss lavtillväxt på ristning, men ännu fullt läsbar.	Ojämn	3	Synlig från väg.	Sly intill bör röjas.	
Viss lavtillväxt på ristningens övre del, men ännu hyfsat läsbar.	Blekt men jämn och tydlig.	2	Kan ses från väg.	Ingen	
Mycket kraftig lavtillväxt på ristning. Oläsbar, bör rengöras.	Ingen	2	Kan ses från väg.	Björk hänger över stenen, bör röjas.	
Kraftig lavtillväxt på ristning. Delvis oläslig, behöver rengöras.	Svag men jämn	2	Kan ses från väg.	Ingen	
Lavtillväxt på ristningens övre del, men ännu fullt läsbar.	Jämn och tydlig.	3	På privat tomt, men synlig från väg.	Ingen	
Kraftig lavtillväxt på ristning. Delvis oläsbar, bör rengöras. Äldre lagning vitträd. Möjliga nya sprickor.	Ojämn	2	Synlig från väg.	Ingen	
Viss lavtillväxt på ristning, men ännu fullt läsbar. Mossa i äldre lagning.	Mycket svag.	3	Kan nås till fots.	Helt skydd av syrenhäck, behöver röjas.	

Signum	Plats	Socken	Kommun	Skylt finns	Status skylt	Byt ut skylt	Skyltägare
U865	Vik	Balingsta	Uppsala	Nej			
U866	Björnome	Gryta	Enköping	Ja	Sliten, trasig	Ja	Riksantikvarie- ämbetet
U867	Salnecke	Gryta	Enköping	Ja	Bra, men sliten text.	Nej	Riksantikvarie- ämbetet
U868	Ransta	Gryta	Enköping	Ja	Bra	Nej	Riksantikvarie- ämbetet
U870	Säva	Gryta	Enköping	Nej			
U873	Örsunda	Gryta	Enköping	Ja	Repig, sliten	Ja	Riksantikvarie- ämbetet
U874	Hagby kyrka	Hagby	Uppsala	Nej			
U875	Focksta	Hagby	Uppsala	Ja	Bra, men står 10-15 m från stenen.	Nej	Riksantikvarie- ämbetet
U876	Focksta	Hagby	Uppsala	Ja	Bra, men står 10 m från stenen.	Nej	Riksantikvarie- ämbetet
U879	Bragby	Ramsta	Uppsala	Ja	Bra	Nej	Riksantikvarie- ämbetet
U880	Skogstibble kyrka	Skogs-Tibble	Uppsala	Ja	Bra	Nej	Riksantikvarie- ämbetet
U884	Ingla	Skogs-Tibble	Uppsala	Nej			
U885	Ingla	Skogs-Tibble	Uppsala	Nej			
U887	Skillsta	Skogs-Tibble	Uppsala	Ja	Bra	Nej	Riksantikva- rieämbetet/ Skogs-Tibble fornminnes och hem- bygdsförening.
U888	Ångelsta	Skogs-Tibble	Uppsala	Nej			
U889	Västerby	Åland	Uppsala	Ja	Hyfsad Några repor.	Nej	Okänd
U890	Österby	Åland	Uppsala	Ja	Bra	Nej	Riksantikvarie- ämbetet
U891	Uppsala Näs kyrka	Uppsala-Näs	Uppsala	Nej			
U893	Högby	Uppsala-Näs	Uppsala	Nej			

Status sten	Målning	Prio	Tillgänglighet	Vegetation	Anmärkning
Kraftig lavtillväxt på ristning. Delvis oläsbar, bör rengöras. Delar av äldre lagning har vittrat bort. Mossa i skarvarna.	Blekt, ojämn.	2	Kan ses från väg.	Sly intill bör röjas.	
Mycket kraftig lavtillväxt på ristning. Oläsbar, bör rengöras.	Blekt	2	På privat tomt.	Ingen	
Kraftig lavtillväxt på ristning. Bitvis oläslig, behöver rengöras.	Ojämn	2	Står i stängslad hagmark, men kan ses från vägen.	Ingen	
Ingen lavtillväxt på ristning.	Jämn och tydlig.	4	Kan ses från väg.	Ingen	
Ingen lavtillväxt på ristning. Gamla lagningar har gått upp, och nya sprickor har tillkommit. Delar sitter löst och hotar falla bort. Måste åtgärdas!	Jämn och tydlig.	1	Kan ses från väg 55.	Sly kring blocket behöver röjas.	
Kraftig lavtillväxt på ristning. Delvis oläsbar, bör rengöras.	Jämn men blekt.	2	Kan ses från väg.	Sly runtom behöver röjas, och ekar intill tuktas.	
Ingen lavtillväxt på ristning.	Ingen	4	Synlig för besökare till kyrkogården.	Ingen	
Kraftig lavtillväxt på ristning, men ännu hyfsat läsbar.	Jämn och tydlig.	3	Står i brukad hästhage, men synlig från vägen.	Ingen	
Mycket kraftig lavtillväxt på ristning. Delvis oläsbar, bör rengöras.	Blekt	2	Står i brukad hage, men synlig från väg.	Ingen	
Ingen lavtillväxt på ristning.	Blekt	4	Kan nås till fots.	Ingen	
Viss lavtillväxt på ristning, men fullt läsbar.	Jämn och tydlig.	4	Synlig för besökare till kyrkogården.	Häcken väl nära stenen, bör tuktas.	
Riklig lavtillväxt på ristning. Delvis oläsbar, bör rengöras.	Ojämn	2	Kan nås till fots.	Sly intill bör röjas.	
Lavtillväxt på ristning. Ännu hyfsat läsbar, men bör rengöras.	Ojämn	2	I stängslad hage längs enskild väg.	Ingen	
Ingen lavtillväxt på ristning.	Jämn och tydlig.	4	Kan nås till fots.	Sly och träd intill bör röjas.	
Kraftig lavtillväxt på ristning. Oläsbar, bör rengöras. Har ramlat omkull och blivit överväxt.	Ingen.	1	Kan nås till fots över brukad åker.	Sly runtom bör röjas.	
Viss lavtillväxt på ristning, huvudsakligen i övre delen, men ännu fullt läsbar.	Jämn och tydlig.	3	Synlig från väg.	Ingen	
Tilltagande lavtillväxt på röstningen övre del, men ännu fullt läsbar.	Jämn och tydlig	3	På privat tomt, men synlig från uppfartsväg.	Ett par träd i närheten borde beskäras.	
Bra. Ingen lavtillväxt på ristning.	Blekt, knappt synlig.	4	Synlig för besökare till kyrkogården.	Ingen	
Kraftig lavtillväxt på ristningens övre del. Delvis oläsbar, bör rengöras. Betongfundament har lossnat från marken. Bör förankras.	Jämn och tydlig.	1	Kan nås till fots längs brukningsväg.		

Signum	Plats	Socken	Kommun	Skylt finns	Status skylt	Byt ut skylt	Skyltägare
U894	Söderby golfklubb	Uppsala-Näs	Uppsala	Nej			
U895	Håga (Flogsta)	Bondkyrko	Uppsala	Nej			
U896	Universitetsparken	Bondkyrko	Uppsala	Ja	bra	Nej	Statens fastighetsverk
U897	Norby	Bondkyrko	Uppsala	Nej			
U898	Norby	Bondkyrko	Uppsala	Nej			
U899	Vårdsätra	Bondkyrko	Uppsala	Ja	Bra, något repig	Nej	Riksantikvarieämbetet
U902	Kvarnbo	Läby	Uppsala	Ja	Sliten och repig, men fullt läsbar.	Ja	Riksantikvarieämbetet
U903	Västerby	Läby	Uppsala	Ja	God	Nej	Riksantikvarieämbetet
U904	Läby vad	Läby	Uppsala	Ja	God	Nej	Riksantikvarieämbetet
U905	Vänge kyrka	Vänge	Uppsala	Ja	Bra, någon mindre skada i överkant.	Nej	Riksantikvarieämbetet
U907	Bärby	Vänge	Uppsala	Ja	Bra	Nej	Riksantikvarieämbetet
U908	Fiby	Vänge	Uppsala	Ja	Bucklig och missfärgad.	Ja	Riksantikvarieämbetet
U910	Brunna	Vänge	Uppsala	Ja	Trasig, böjd, repig.	Ja	Riksantikvarieämbetet
U911	Åltomta bro	Vänge	Uppsala	Ja	Bra	Nej	Riksantikvarieämbetet
U912	Börje kyrka	Börje	Uppsala	Ja	Bra, några repor.	Nej	Riksantikvarieämbetet
U913	Brunnby	Börje	Uppsala	Ja	Trasig, repig. Stativ böjt och vält.	Ja	Riksantikvarieämbetet
U914	Ströja	Börje	Uppsala	Ja	Bra, men behöver rengöras.	Nej	Länsstyrelsen/ Riksantikvarieämbetet
U916	Ängby, nu Berga	Börje	Uppsala	Nej			
U917	Jumkils kyrka.	Jumkil	Uppsala	Ja	Bucklig och repig, men ännu fullt läsbar.	Ja	Länsstyrelsen/ Riksantikvarieämbetet
U918	Blacksta	Jumkil	Uppsala	Ja	Bra.	Nej	Länsstyrelsen/ Riksantikvarieämbetet
U919	Blacksta	Jumkil	Uppsala	Ja	Bra, bör rengöras.	Nej	Länsstyrelsen/ Riksantikvarieämbetet

Status sten	Målning	Prio	Tillgänglighet	Vegetation	Anmärkning
Ingen lavtillväxt på ristning. Äldre lagning börjar släppa.	Jämn och tydlig.	4	Synlig för besökare till golfbanan.	Grenar från två tallar hänger över sten. Behöver röjas.	
Riklig lavtillväxt på ristning. Bitvis oläsbar, bör rengöras. Rostiga järnstag bör undersökas.	Ojämn	2	I inhägnad och brukad hästhage.	Ingen	
Ingen lavtillväxt på ristning.	Bra	4	Synlig för besökare till universitetsparken.	Ingen	
Riklig lavtillväxt på ristning. Bitvis oläsbar, bör rengöras.	Ingen	2	I inhägnad och brukad hästhage.	Ingen	
Homogen lavtillväxt över hela ristningen, men ännu hyffsat läsbar.	Ingen	3	I inhägnad och brukad hästhage.	Ingen	
Enstaka lavfläckar på ristning.	Jämn och tydlig.	4	Synlig från väg.	En- och sly skymmer, bör röjas.	
Viss lavtillväxt på ristning, men ännu fullt läsbar.	Jämn och tydlig.	3	Står på gravfält längs promenadstråk.	Ingen	
Viss lavtillväxt på ristningens övre delar, men ännu fullt läsbar.	Knappt synlig	3	Synlig från väg.	Ingen	
Lavtillväxt på ristning. Delvis oläsbar, bör rengöras.	Ojämn	2	I åkerkant. Kan nås till fots.	Lägre buskar runtom bör röjas.	
Lavtillväxt i övre delen av ristning, men ännu fullt läsbar.	Jämn och tydlig.	3	Synlig för besökare till kyrkogården.	Ingen	
Kraftig lavtillväxt på ristningens övre del. Annars endast mindre fläckar. Delvis oläsbar, bör rengöras.	Jämn och tydlig.	2	Synlig från bygatan.	Ingen	
Mycket kraftig lavtillväxt på ristning. Totalt oläsbar, bör rengöras	Ingen	2	På privat tomt.	Ingen	
Lavtillväxt över nästan hela ristningen. Helt oläsbar, bör rengöras.	Ingen	2	På privat tomt.	Sly skymmer stenen. Större träd har fallit ner precis inpå. Måste röjas.	
Viss lavtillväxt på ristningen övre del, men ännu fullt läsbar. Äldre lagning börjar släppa.	Jämn och tydlig.	3	Kan nås från äldre ägoväg. Bikupor i närheten.	Sly runtom behöver röjas. Träd har fallit ner intill.	
Riklig lavtillväxt på ristning, speciellt övre delen, men ändå fullt läsbar.	Ojämn	3	Synlig från väg.	Ingen	
Kraftig lavtillväxt på ristning. Oläsbar, bör rengöras.	Ojämn.	2	I kohage stängslad med taggtråd	Enar skymmer stenen, bör röjas.	
Kraftig lavtillväxt på ristning. Oläsbar, bör rengöras.	Ojämn	2	På privat tomt, men synlig från väg.	Träd hänger över stenen, bör beskäras.	
Ingen lavtillväxt på ristning. Äldre lagningar har släppt och delar trillat bort. Bör åtgärdas.	Ingen	1	Kan ses från väg.	Gran hänger över, bör röjas.	
Viss lavtillväxt på ristningens övre del, men ännu fullt läsbar.	Jämn och tydlig.	3	Synlig från väg.	Syrenhäck hänger snart över stenen, bör röjas.	
Mycket kraftig lavtillväxt på ristning. Oläslig, bör rengöras.	Ej synlig.	2	Synlig från väg.	Buskar inom 5 m	
Mycket kraftig lavtillväxt på ristning. Oläslig, bör rengöras.	Knappt synlig.	2	Synlig från väg.	Träd i närheten.	

Signum	Plats	Socken	Kommun	Skylt finns	Status skylt	Byt ut skylt	Skyltägare
U920	Broholm	Jumkil	Uppsala	Ja	Bra	Nej	Länsstyrelsen/ Riksantikvarie- ämbetet
U921	Holmsta	Jumkil	Uppsala	Ja	Bra	Nej	Länsstyrelsen/ Riksantikvarie- ämbetet
U929	Uppsala dom- kyrka	Uppsala	Uppsala	Ja	Metall. Bra skick	Nej	Riksantikvarie- ämbetet
U931	Uppsala Dom- kyrka	Uppsala	Uppsala	Ja	Bra, delar skylt med U934	Nej	Riksantikvarie- ämbetet
U932	Universitets- parken	Uppsala	Uppsala	Ja	Bra	Nej	Statens fastig- hetsverk
U933	Uppsala Dom- kyrka	Uppsala	Uppsala	Ja	Bra	Nej	Riksantikvarie- ämbetet
U934	Uppsala Dom- kyrka	Uppsala	Uppsala	Ja	Bra, Mindre repor	Nej	Riksantikvarie- ämbetet
U935	Uppsala Dom- kyrka	Uppsala	Uppsala	Ja	Bra	Nej	Riksantikvarie- ämbetet
U937	Universitets- parken	Uppsala	Uppsala	Nej			
U938	Universitets- parken	Uppsala	Uppsala	Ja	Bra, bör rengöras	Nej rengö- ras	Statens fastig- hetsverk
U939	Universitets- parken	Uppsala	Uppsala	Ja	Bra	Nej	Statens fastig- hetsverk
U940	Universitets- parken	Uppsala	Uppsala	Ja	Bra	Nej	Statens fastig- hetsverk
U943	Universitets- parken	Uppsala	Uppsala	Ja	Bra	Nej	Statens fastig- hetsverk
U945	Danmarks kyrka	Danmark	Uppsala	Ja	Blekt	Nej	Riksantikvarie- ämbetet
U946	Danmarks kyrka	Danmark	Uppsala	Ja	God	Nej	Riksantikvarie- ämbetet
U947	Falebro	Danmark	Uppsala	Ja	Mycket god	Nej	Riksantikvarie- ämbetet
U948	Falebro	Danmark	Uppsala	Ja	Mycket god	Nej	Riksantikvarie- ämbetet
U949	Lunda	Danmark	Uppsala	Nej			
U950	Myrby	Danmark	Uppsala	Ja	Mycket god	Nej	Riksantikvarie- ämbetet
U951	Säby	Danmark	Uppsala	Ja	Bra, behöver rengö- ras	Nej	Riksantikvarie- ämbetet
U956	Vedyxa	Danmark	Uppsala	Ja	God, kan rengöras	Nej	Riksantikvarie- ämbetet
U957	Vedyxa	Danmark	Uppsala	Ja	Mindre skada.	Nej	Riksantikvarie- ämbetet
U958	Villinge	Danmark	Uppsala	Nej			
U960	Vaksala kyrka	Vaksala	Uppsala	Nej			
U961	Vaksala kyrkby	Vaksala	Uppsala	Ja	Bra	Nej	Riksantikvarie- ämbetet
U962	Vaksala kyrka	Vaksala	Uppsala	Nej			

Status sten	Målning	Prio	Tillgänglighet	Vegetation	Anmärkning
Delvis kraftig lavtillväxt på ristning. Bitvis oläslig, bör rengöras. Mossa i äldre lagningar.	Ojämn	2	Synlig från vägkorsning.	Ingen	
Mycket kraftig lavtillväxt på ristning. Oläsbar, bör rengöras.	Ej synlig.	2	Synlig från väg.	Snår och sly väl nära, bör röjas.	
Viss lavtillväxt på ristning, men ännu fullt läsbar. Äldre lagning börjar släppa.	Tydlig	3	Vid promenadstråk förbi domkyrkan.	Ingen	
Viss lavtillväxt på ristning men fullt läslig	Jämn och tydlig	3	Vid promenadstråk vid domkyrkan.	Ingen	
Viss lavtillväxt på ristning, men ännu fullt läsbar.	Ojämn	3	Synlig för besökare till universitetsparken.	Ingen	
Kraftig lavtillväxt på ristning. Delvis oläsbar, bör rengöras.	Ojämn målning	2	Vid promenadstråk vid domkyrkan.	Träd intill behöver tuktas.	
Viss lavtillväxt på ristning, men ännu fullt läsbar.	Jämn och tydlig	3	Vid promenadstråk vid domkyrkan.	Syrenhäck hänger över stenen, behöver tuktas.	
Mindre lavtillväxt på ristning men fullt läslig	Ojämn men fortfarande läslig	3	Vid promenadstråk vid domkyrkan.	Ingen	
Viss lavtillväxt på ristning, men ännu fullt läsbar. En del mossa i äldre lagning.	Jämn och tydlig	3	Synlig för besökare till universitetsparken.	Ingen	
Viss lavtillväxt på ristning, men ännu fullt läsbar.	Ojämn	3	Synlig för besökare till universitetsparken.	Ingen	
Viss lavtillväxt på ristning, men ännu fullt läsbar.	Ojämn behöver göras om	3	Synlig för besökare till universitetsparken.	Ingen	
Viss lavtillväxt på ristning, men ännu fullt läsbar.	Ojämn viss mossa på ristning	3	Synlig för besökare till universitetsparken.	Syrenhäck intill behöver röjas	
Viss lavtillväxt på ristning, men ännu fullt läsbar. Salturlakning kring äldre skada. Äldre lagning sitter löst	Ojämn	2	Synlig för besökare till universitetsparken.	Buske intill behöver röjas	
Viss lavtillväxt på ristning, men ännu fullt läsbar.	Tydlig men ngt ojämn	4	Synlig för besökare till kyrkogården	Ingen	
Viss lavtillväxt på ristning, men ännu fullt läsbar.	Tydlig	3	Synlig för besökare till kyrkogården.	Ingen	
Ingen lavtillväxt på ristning.	Jämn och tydlig	4	Synlig från väg, busshållplats intill.	Ingen	
Kraftig lavtillväxt på ristning. Svårläst, bör rengöras.	Mycket blek.	2	Kan nås till fots längs Sävjaån.	Ingen	
Viss lavtillväxt på ristning, men ännu fullt läsbar. Lutar 40 grader. Bör åtgärdas.	Ojämn	1	Synlig från väg.	Ingen	
Ingen lavtillväxt på ristning.	Jämn, tydlig	4		Ingen	
Kraftig lavtillväxt på övre delen av ristning. Delvis oläsbar, bör rengöras	Ojämn, ställvis helt borta	2	Står längs privat väg	Ingen	
Ingen lavtillväxt på ristning.	Jämn, tydlig	4	Står intill cykelväg. Kan ses från väg 282	Ingen	
Ingen lavtillväxt på ristning.	Jämn, tydlig	4	Kan nås till fots över brukad åker.	Ingen	
Kraftig lavtillväxt på ristning. Oläslig, behöver rengöras	Ingen	2	Kan nås till fots, men ligger i igenväxande stängslad hage	Hotas av tilltagande en och busksly	
Viss lavtillväxt på ristning, men ännu fullt läsbar.	ingen	3	Synlig för besökare till kyrkogården	Ingen	
Viss lavtillväxt på ristning, men ännu fullt läsbar.	bra	3	Synlig från vägen och från busshållplats	Buskar kan röjas	
Lite mossa på ristningen, men ännu fullt läsbar.	Tydlig	3	Synlig från uppfarten till Vaksala kyrkby.	Ingen	

Signum	Plats	Socken	Kommun	Skylt finns	Status skylt	Byt ut skylt	Skyltägare
U963	Vaksala kyrka	Vaksala	Uppsala	Nej			
U964	Vaksala kyrka	Vaksala	Uppsala	Nej			
U965	Vaksala kyrka	Vaksala	Uppsala	Nej			
U966	Vaksala kyrka	Vaksala	Uppsala	Nej			
U968	Bolsta	Vaksala	Uppsala	Ja	Bra	Nej	Länsstyrelsen
U969	Bolsta	Vaksala	Uppsala	Ja	Bra. Delar skylt med U970	Nej	Länsstyrelsen
U970	Bolsta	Vaksala	Uppsala	Ja	Bra. Delar skylt med U969	Nej	Länsstyrelsen
U971	Eke	Vaksala	Uppsala	Ja	Bra	Nej	Länsstyrelsen
U974	Jädra	Vaksala	Uppsala	Ja	Bra	Nej	Riksantikvarie- ämbetet
U975	Lunda	Vaksala	Uppsala	Nej			
U976	Råby	Vaksala	Uppsala	Nej			
U978	Gamla Uppsala kyrka	Uppsala	Uppsala	Ja	Bra, något repig. Står löst lutad mot väggen	Nej	Riksantikvarie- ämbetet
U979	Gamla Uppsala kyrka	Uppsala	Uppsala	Nej			
U980	Gamla Uppsala kyrka	Uppsala	Uppsala	Nej			
U983	Ärna	Uppsala	Uppsala	Ja	Inga skador, men behöver rengöras	Nej	Riksantikvarie- ämbetet
U985	Hämringe	Uppsala	Uppsala	Ja	Bra. Behöver rengöras	Nej	Riksantikvarie- ämbetet
U987	Funbo kyrka	Funbo	Uppsala	Ja	Perfekt, nyskick	Nej	Riksantikvarie- ämbetet
U990	Broby	Funbo	Uppsala	Ja	Sliten, rostig, repig. Delar skylt med U991.	Ja	Riksantikvarie- ämbetet
U991	Broby	Funbo	Uppsala	Ja	Sliten, rostig, repig. Delar skylt med U990.	Ja	Riksantikvarie- ämbetet
U992	Broby	Funbo	Uppsala	Ja	Trasig, halva saknas.	Ja	Riksantikvarie- ämbetet
U993	Bärby	Funbo	Uppsala	Ja	Bucklig, repig, rostig.	Ja	Riksantikvarie- ämbetet
U996	Karberga	Funbo	Uppsala	Ja	Bra	Nej	Riksantikvarie- ämbetet
U997	Lövsta	Funbo	Uppsala	Ja	Bra, enstaka repor.	Nej	Riksantikvarie- ämbetet
U998	Marielund	Funbo	Uppsala	Ja	Mindre skada. Behöver rengöras	Nej	Riksantikvarie- ämbetet
U999	Åkerby	Funbo	Uppsala	Ja	Bra, enstaka repor.	Nej	Riksantikvarie- ämbetet

Status sten	Målning	Prio	Tillgänglighet	Vegetation	Anmärkning
Viss lavtillväxt på ristning, men ännu fullt läsbar.	Jämn och tydlig.	3	Synlig från uppfarten till Vaksala kyrkby	Ingen	
Viss lavtillväxt på ristning, men ännu fullt läsbar.	Tydlig	3	Synlig från uppfarten till Vaksala kyrkby	Ingen	
Ingen lavtillväxt på ristning.	Ingen	4	Synlig från uppfarten till Vaksala kyrkby	Ingen	
Ingen lavtillväxt på ristning.	Bra	4	Synlig för besökare till kyrkogården.	Ingen	
Kraftig lavtillväxt på ristning. Oläslig, behöver rengöras.	Ojämn och otydlig.	2	På privat tomt.	En buske hänger över och borde röjas	
Kraftig lavtillväxt på ristning, speciellt övre halvan. Delvis oläslig, bör rengöras.	Hyfsat jämn och tydlig	2	Längs promenadstråk	Ingen	
Kraftig lavtillväxt på ristning. Oläslig, behöver rengöras.	Ej bevarad	2	Längs promenadstråk	Lönn bör röjas	
Viss lavtillväxt på ristning, men ännu fullt läsbar.	Jämn och tydlig	3	Kan nås till fots över brukad åker.	Buskar och ris bör röjas.	
Kraftig lavtillväxt på ristning. Delvis oläsbar, bör rengöras.	Jämn och tydlig	2	Kan nås till fots över brukad åker.	Buskage bör röjas.	
Kraftig lavtillväxt på ristning, Oläslig, behöver rengöras.	Nej	2	Längs äldre körväg	Under hängande tall. Bör röjas.	
Mycket kraftig lavtillväxt på ristning. Oläsbar, bör rengöras.	Ingen	2	Kan nås till fots, men åker måste korsas	Sly och hallonbuskar täcker snart hela stenen, måste röjas	
Ingen lavtillväxt på ristning	Jämn och tydlig	4	Synlig för besökare till kyrkogården	Ingen	
Viss lavtillväxt på ristning men ännu fullt läsbar.	Ojämn men synlig	3	Synlig för besökare till kyrkogården	Ingen	
Viss lavtillväxt på ristning	Blekt, ojämn.	3	Synlig för besökare till kyrkogården	Ingen	Tre fragment som troligen kan arrangeras bättre, möjligen med skylt som visar stenens ursprungliga utseende (Peringskiöld).
Kraftig lavtillväxt på ristning. Behöver rengöras	Ingen	2	På militärt område	Trädgrenar kan behöva röjas	
Kraftig lavtillväxt på ristning. Oläsbar, bör rengöras.	Ojämn och otydlig	2	Står vid enskild väg, kan nås till fots och cykelväg.	Björk står väl nära stenen, behöver röjas	
Viss lavtillväxt på ristning, men ännu fullt läsbar.	Jämn och tydlig	3	Synlig för besökare till kyrkogården	Ingen	
Ingen lavtillväxt på ristning.	Jämn och tydlig.	4	Synlig från väg. Belyst.	Ingen	
Ingen lavtillväxt på ristning.	Jämn och tydlig, något sliten i överkant.	4	Synlig från väg. Belyst. Ful rostig skylt skymmer.	Ingen	
Kraftig lavtillväxt på ristning. Oläsbar, bör rengöras.	Ingen	2	Kan nås till fots över brukad kohage.	Ingen	
Viss lavtillväxt på ristning, men ännu fullt läsbar.	Jämn och tydlig.	3	Synlig från vägen, vid busshållplats.	Ingen	
Kraftig lavtillväxt på ristning. Delvis oläsbar, bör rengöras.	Ojämn	2	På privat tomt	Syrenhäck runtom bör röjas	
Viss lavtillväxt på ristning, men fullt läsbar.	Blekt men jämn och tydlig.	3	På privat tomt.	Ingen	
Mycket kraftig lavtillväxt på ristning. Närmast oläsbar, bör rengöras.	Ingen	2	På privat tomt	Ingen	
Mycket kraftig lavtillväxt på ristning. Oläsbar, bör rengöras.	Ingen	2	Kan nås till fots över brukad åker.	Ingen	

Signum	Plats	Socken	Kommun	Skylt finns	Status skylt	Byt ut skylt	Skyltägare
U1001	Rasbo kyrka	Rasbo	Uppsala	Nej			
U1003	Frötuna	Rasbo	Uppsala	Nej			
U1004	Frötuna	Rasbo	Uppsala	Nej			
U1005	Hov	Rasbo	Uppsala	Nej			
U1006	Lejsta	Rasbo	Uppsala	Nej			
U1007	Visteby	Rasbo	Uppsala	Ja	Bra, bör rengöras.	Nej	Riksantikvarie- ämbetet
U1009	Yrsta	Rasbo	Uppsala	Nej			
U1010	Årsta	Rasbo	Uppsala	Nej			
U1011	Universitets- parken	Uppsala	Uppsala	Ja	Sliten behöver ren- göras	Nej	Statens fastig- hetsverk
U1012	Rasbokils kyrka	Rasbokil	Uppsala	Ja	Bra. Metall.	Nej	Riksantikvarie- ämbetet
U1014	Ärentuna kyrka	Ärentuna	Uppsala	Ja	Bra	Nej	Riksantikvarie- ämbetet
U1015	Ärentuna kyrka	Ärentuna	Uppsala	Ja	Bra, lite kantstött	Nej	Riksantikvarie- ämbetet
U1016	Fjuckby	Ärentuna	Uppsala	Ja	Bra.	Nej	Riksantikvarie- ämbetet
U1017	Ärentuna kyrka	Ärentuna	Uppsala	Nej			
U1018	Kolje	Ärentuna	Uppsala	Ja	Bra	Nej	Riksantikvarie- ämbetet
U1019	Kyrsta	Ärentuna	Uppsala	Ja	Bra	Nej	Riksantikvarie- ämbetet
U1020	Kyrsta	Ärentuna	Uppsala	Ja	Bra. Kan rengöras.	Nej	Riksantikvarie- ämbetet
U1021	Kolje	Ärentuna	Uppsala	Ja	Fel uppgifter	Ja	Riksantikvarie- ämbetet
U1022	Storvreta	Ärentuna	Uppsala	Nej			
U1024	Vaxmyra	Ärentuna	Uppsala	Ja	Bra skick	Nej	Riksantikvarie- ämbetet
U1026	Lena Präst- gård	Lena	Uppsala	Nej			
U1027	Lena Präst- gård	Lena	Uppsala	Nej			
U1031	Hånsta	Len	Uppsala	Ja	Bra. Kan rengöras	Nej	Riksantikvarie- ämbetet
U1032	Ånge	Lena	Uppsala	Nej			

Status sten	Målning	Prio	Tillgänglighet	Vegetation	Anmärkning
Ingen lavtillväxt på ristning.	Jämn och tydlig	4	Synlig för besökande till kyrkogården.	Ingen	
Kraftig lavtillväxt på ristning, men ännu fullt läsbar.	Ingen	3	Kan nås till fots, men mycket otillgänglig.	Busksly bör röjas	
Kraftig lavtillväxt på ristning. Oläsbar, bör rengöras.	Ingen	2	Kan nås till fots, men mycket ensligt	Eksly intill bör röjas.	
Kraftig lavtillväxt på ristning. Oläsbar, bör rengöras. Färsk sprickor på ovsidan.	Ingen	2	Synlig från vägen.	Sly intill bör röjas.	
Mycket kraftig lavtillväxt på ristning. Oläsbar, bör rengöras.	Ingen	2	Kan nås till fots, men svårtillgänglig.	Sly och ormbunkar börjar växa upp.	
Kraftig lavtillväxt på ristning. Oläsbar, bör rengöras. Möjlig sprickbildning	Ingen	2	Kan nås till fots	Sly, snår större träd, närliggande granar kan välta. Bör röjas.	
Kraftig lavtillväxt på ristning. Oläsbar, bör rengöras.	Ingen	2	Synlig från vägen.	Ingen	
Viss lavtillväxt på ristning, men ännu fullt läsbar.	Ingen	3	Står längs stig	Gran hänger över stenen, bör röjas	
Viss lavtillväxt på ristning, men ännu fullt läsbar.	Ojämn	3	Synlig för besökare till universitetsparken.	Ingen	
Riklig lavtillväxt på ristning, men ännu fullt läsbar.	Ojämn, men tydlig	3	Synlig för besökare till kyrkogården.	Ingen	
Viss lavtillväxt på ristning.	Jämn och tydlig	3	Synlig för besökare till kyrkogården.	Ingen	
Viss lavtillväxt på ristning, huvudsakligen i övre delen, men ännu fullt läsbar.	Jämn och tydlig.	3	Synlig för besökare till kyrkogården.	Ingen	
Ingen lavtillväxt på ristning.	Jämn och tydlig.	4	På privat tomt, men synlig från väg.	Ingen	
Kraftig lavtillväxt på ristning. Oläsbar, bör rengöras.	Ojämn	2	Synlig för besökare till kyrkogården.	Ingen	
Riklig lavtillväxt på ristning, men ännu fullt läsbar.	Tydlig	3	Kan nås till fots över brukad åker.	Ingen	
Riklig lavtillväxt på ristning, men ännu fullt läsbar.	Jämn och tydlig	3	Synlig från uppfart.	Sly och mindre träd bör röjas.	
Ingen lavtillväxt på ristning.	Jämn och tydlig.	4	Synlig från väg.	Ingen	
Riklig lavtillväxt på ristning, men ännu fullt läsbar.	Jämn och tydlig.	3	Kan nås till fots längs vandringsstråk.	Ingen	
Ingen lavtillväxt på ristning.	Jämn och tydlig.	4	Synlig för besökare till skolan	Sly intill behöver rensas	
Ingen lavtillväxt på ristning. Möjlig färsk skada på ristningen centrala sydvästra del. Lutar 30 grader. Behöver ställas upp.	Jämn och tydlig.	1	Kan nås till fots	Gran intill bör röjas.	
Kraftig lavtillväxt på ristning. Delvis oläsbar, bör rengöras. Lutar betydligt mer än i SRI. Rasrisk?	Huvudsakligen borta.	1	I stängslad och brukad hästhage. Markägare vill flytta stenarna till kyrkan.	Ingen	Flyttad till plan framför Lena kyrka. Uppställning planerad våren 2020
Kraftig lavtillväxt på ristning. Delvis oläsbar, bör rengöras. Oläslig. Lutar betydligt mer än i SRI. KAN RUCKAS PÅ.	Ojämn och otydlig.	1	I stängslad hästhage.	Ingen	Flyttad till plan framför Lena kyrka. Uppställning planerad våren 2020
Kraftig lavtillväxt på ristning. Delvis oläsbar, bör rengöras. Mossa i gammal lagning.	Jämn och tydlig	2	Synlig från väg	Sly intill bör röjas.	
Ingen lavtillväxt på ristning. I fallfärdigt hus, där muren håller på att rasa. Stenen kan skadas.	Nej	1	På privat tomt	Övergiven gård. Buskar bör röjas.	Stor risk att sten skadas vid ras

Signum	Plats	Socken	Kommun	Skytt finns	Status skylt	Byt ut skylt	Skyttägare
U1033	Årby	Lena	Uppsala	Ja	Bra	Nej	Riksantikvarie- ämbetet
U1034	Tensta kyrka	Tensta	Uppsala	Ja	Bra	Nej	Riksantikvarie- ämbetet
U1035	Tensta kyrka	Tensta	Uppsala	Ja	Bra	Nej	Riksantikvarie- ämbetet
U1036	Tensta kyrka	Tensta	Uppsala	Ja	Bra	Ja	Riksantikvarie- ämbetet
1039	Bräcksta	Tensta	Uppsala	Ja	Bra, något repig	Nej	Riksantikvarie- ämbetet
U1040	Fasma	Tensta	Uppsala	Ja	Bra, men bör rengö- ras.	Nej	Riksantikvarie- ämbetet
U1041	Golvastra	Tensta		Ja	Bucklig, repig. Stång- en böjd.	Ja	Riksantikvarie- ämbetet
U1042	Källbo, Lugnet	Tensta	Uppsala	Nej			
U1043	Onslunda	Tensta	Uppsala	Ja	Bra. Kan rengöras	Nej	Riksantikvarie- ämbetet
U1044	Tensta kyrka	Tensta	Uppsala	Nej			
U1045	Björklinge kyrka	Björklinge	Uppsala	Nej			
U1046	Björklinge kyrka	Björklinge	Uppsala	Nej			
U1047	Björklinge kyrka	Björklinge	Uppsala	Nej			
U1048	Björklinge kyrka	Björklinge	Uppsala	Nej			
U1050	Björklinge kyrka	Björklinge	Uppsala	Nej			
U1051	Björklinge prästgård	Björklinge	Uppsala	Ja	Bra, men bör rengö- ras.	Nej	Riksantikvarie- ämbetet/Läns- styrelsen
U1052	Axlunda	Björklinge	Uppsala	Ja	Bra, bör rengöras.		Riksantikvarie- ämbetet
U1053	Hammarby	Björklinge	Uppsala	Ja	Bra	Nej	Länsstyrelsen/ Riksantikvarie- ämbetet
U1054	Lund	Björklinge	Uppsala	Nej			
U1056	Ramsjö	Björklinge	Uppsala	Ja	Bra	Nej	Länsstyrelsen/ Riksantikvarie- ämbetet
U1057	Sandbro	Björklinge	Uppsala	Ja	Bra, men bör ren- göras.	Nej	Länsstyrelsen/ Riksantikvarie- ämbetet
U1059	Såpebo Mö- boda	Björklinge	Uppsala	Nej			
U1060	Tibble	Björklinge	Uppsala	Ja	Bra	Nej	Länsstyrelsen/ Riksantikvarie- ämbetet

Status sten	Målning	Prio	Tillgänglighet	Vegetation	Anmärkning
Ingen lavtillväxt på ristning. Står löst.	Jämn och tydlig	1	På privat tomt	Ingen	Åtgärdat 2018 (numera Prio 4)
Ingen lavtillväxt på ristning.	Jämn och tydlig	4	Synlig för besökare till kyrkogården.	Ingen	
Ingen lav eller mossa på ristning	Jämn och tydlig	4	Synlig för besökare till kyrkogården.	Träd hänger över stenen, bör tuktas.	
Ingen lav eller mossa på ristning	Jämn och tydlig	4	Synlig för besökare till kyrkogården.	Ingen	
Riklig lavtillväxt på ristningens övre del, mindre i dess lägre. Ännu fullt läsbar.	Ojämn men tydlig	3	Kan nås till fots längs kant av brukad åker.	Buskar strax intill	
Viss lavtillväxt på ristningens övre del, men ännu fullt läsbar.	Jämn och tydlig.	3	Synlig från vägen.	Sly direkt bakom hänger över stenen, bör röjas.	
Riklig lavtillväxt på ristning. Delvis oläsbar, bör rengöras.	Jämn där den syns.	2	I brukad kohage.	Snår och sly skymmer stenen, bör röjas.	
Riklig lavtillväxt på ristning, men mest på redan skadade ytor. Mossa i gamla lagningar.	Ingen	3	Står på privat tomt längs enskild väg.	Gran och lövskog runt om behöver röjas.	
Lav och mosstillväxt på övre delen. Delvis oläsbar, bör rengöras	Ojämn	2	På privat tomt, men synlig från väg.	Björkar hänger över stenen, bör tuktas.	
Kraftig lavtillväxt på ristning. Oläsbar, bör rengöras.	Ingen	2	Synlig för besökare till kyrkogården.	Ingen	Ligger slängd bakom U1034. Borde ställas fram.
Ingen lavtillväxt på ristning. Högtryckstvätt?	Jämn och tydlig.	4	Synlig för besökare till kyrkogården.	Ingen	
Ingen lavtillväxt på ristning. Högtryckstvätt?	Jämn och tydlig.	4	Synlig för besökare till kyrkogården.	Ingen	
Enstaka lavtillväxt på ristning, men ännu fullt läsbar.	Jämn och tydlig.	4	Synlig för besökare till kyrkogården.		
Ingen lavtillväxt på ristning, fullt läsbar. Mossa i äldre lagning, som börjar släppa.	Jämn och tydlig.	3	Synlig för besökare till kyrkogården.	Ingen	
Viss lavtillväxt på ristning, men ännu fullt läsbar. Äldre lagning har släppt, övre del sitter löst. Bör förankras.	Jämn och tydlig.	1	Synlig för besökare till kyrkogården.	Ingen	
Mycket kraftig lav- och mosstillväxt på ristning. Oläsbar, bör rengöras.	Ingen	2	Synlig för besökare till prästgården	Ingen	
Kraftig lavtillväxt på ristning. Delvis oläsbar, bör rengöras.	Mycket blekt	2	Kan nås till fots över brukade hagar.	Snår runt om bör röjas. Fårbete?	
Riklig lavtillväxt på ristning, men ännu fullt läsbar.	Blekt och ojämn.	3	Synlig från vägen.	Granhäck och sly behöver röjas.	
Mycket kraftig lavtillväxt på ristning. Oläsbar, bör rengöras.	Ingen	2	Kan nås till fots.	Sly intill bör röjas.	
Ingen lavtillväxt på ristning, enstaka mossa, fullt läsbar.	Ingen	4	Kan nås till fots över brukad åker.	Ingen	
Viss lavtillväxt på ristning, men ännu fullt läsbar.	Jämn och tydlig.	3	Kan nås till fots.	Granar runt om behöver röjas.	
Kraftig lavtillväxt på ristning. Oläsbar, bör rengöras.	Ingen	2	Kan nås till fots längs enskild väg.	Gran och sly intill bör röjas.	
Ingen lavtillväxt på ristning.	Jämn och tydlig.	4	På privat tomt, synlig från vägen.	Ingen	

Signum	Plats	Socken	Kommun	Skylt finns	Status skylt	Byt ut skylt	Skyltägare
U1061	Viksta kyrka	Viksta	Uppsala	Nej			
U1062	Dalboda Heden	Viksta	Uppsala	Ja	Bra	Nej	Länsstyrelsen/ Riksantikvarie- ämbetet
U1063	Källslätt	Viksta	Uppsala	Ja	Bra	Nej	Riksantikvarie- ämbetet
U1065	Rångsta	Viksta	Uppsala	Ja	Bucklig och trasig.	Ja	Länsstyrelsen/ Riksantikvarie- ämbetet
U1066	Åkerby kyrka	Åkerby	Uppsala	Ja	Bra. Delar skylt med U1067.	Ja	Länsstyrelsen/ Riksantikvarie- ämbetet
U1067	Åkeby kyrka	Åkerby	Uppsala	Ja	Bra. Delar skylt med U1066.	Ja	Länsstyrelsen/ Riksantikvarie- ämbetet
U1068	Åkeby kyrka	Åkerby	Uppsala	Nej			
U1069	Berga	Åkerby	Uppsala	Ja	Bra, enstaka repa.	Nej	Riksantikvarie- ämbetet
U1070	Krogsta	Åkerby	Uppsala	Nej			
U1071	Sylta	Åkerby	Uppsala	Nej			
U1077	Bälinge kyrka	Bälinge	Uppsala	Ja	Bra, metall	Nej	Riksantikvarie- ämbetet
U1078	Bälinge kyrka	Bälinge	Uppsala	Nej			
U1079	Forkarby	Bälinge	Uppsala	Nej			
U1081	Forkarby	Bälinge	Uppsala	Nej			
U1084	Hämringe	Bälinge	Uppsala	Ja	Bra, enstaka repor.	Nej	Riksantikvarie- ämbetet
U1085	Högsta	Bälinge	Uppsala	Ja	Bra, bör rengöras.	Nej	Länsstyrelsen/ Riksantikvarie- ämbetet
U1089	Marsta	Bälinge	Uppsala	Ja	God	Nej	Riksantikvarie- ämbetet
U1092	Nyvla	Bälinge	Uppsala	Ja	Repig och bucklig	Ja	Länsstyrelsen/ Riksantikvarie- ämbetet
U1093	Nyvla Tingstukällan	Bälinge	Uppsala	Ja	Bucklig och repig.	Ja	Bälinge hem- bygdsförening
U1095	Rörby	Bälinge	Uppsala	Ja	Bra, enstaka repor, bör rengöras.	Nej	Riksantikvarie- ämbetet
U1096	Rörby	Bälinge	Uppsala	Ja	Bra.	Nej	Riksantikvarie- ämbetet
U1097	Sundbro	Bälinge	Uppsala	Nej			

Status sten	Målning	Prio	Tillgänglighet	Vegetation	Anmärkning
Viss lavtillväxt på ristning, men hyfsat läsbar.	Sliten	3	Synlig för besökare till kyrkogården.	Ingen	
Viss lavtillväxt på ristningens övre del. Fullt läsbar.	Blek	4	Synlig från väg.	Ingen	
Viss lavtillväxt på ristning, men ännu fullt läsbar. Mossa i äldre lagning, som börjar släppa.	Jämn och tydlig.	3	På privat tomt.	Buske intill bör röjas	
Riklig mosstillväxt på ristning, även viss lav. Hyfsat läsbar, bör rengöras.	Svag.	2	Synlig från väg.	Sly och buskar intill behöver röjas.	
Ingen lavtillväxt på ristning. Högtryckstvätt?	Jämn och tydlig.	4	Synlig för besökare till kyrkogården.	Ingen	
Ingen lavtillväxt på ristning. Högtryckstvätt?	Jämn och tydlig.	4	Synlig för besökare till kyrkogården.	Ingen	
Ingen lavtillväxt på ristning att tala om, fullt läsbar.	Ojämn, men tydlig.	4	Synlig för besökare till kyrkogården.	Ingen	
Lav- och mosstillväxt på ristning. Svåräst, bör rengöras.	Ingen	2	Synlig från väg.	Står i häck. Rönjning eller flytt?	
Viss mosstillväxt på ristningens övre del. Fullt läsbar.	Ingen	3	På brukad åker, synlig från väg 272.	Ingen	
Mycket kraftig lavtillväxt på ristning. Oläsbar, bör rengöras. Stenen lutar betydligt mer än i SRI, hotar falla.	Ingen	1	Kan nås till fots över brukad åker. Ensligt belägen.	Ingen	
Kraftig lavtillväxt på ristning. Oläsbar, bör rengöras.	Hyfsat jämn och tydlig	2	Synlig för besökare till kyrkogården.	Ingen	
Bra, ingen lavtillväxt på ristning.	Blek	4	Synlig för besökare till kyrkogården.	Ingen	
Kraftig lavtillväxt på ristning. Oläsbar, bör rengöras. 4 lösa fragment.	Ingen	2	På privat tomt	Träd och buskar hänger över stenen, bör röjas.	
Mycket kraftig lavtillväxt på ristning. Oläsbar, bör rengöras. Äldre lagning börjar släppa.	Ingen	2	Kan nås till fots över brukad åker.	Buskar börjar växa upp intill, bör röjas.	
Mycket kraftig lavtillväxt på ristning. Oläsbar, bör rengöras.	Ingen	2	Kan nås till fots längs brukad åker.	Ingen	
Riklig lavtillväxt på ristning, men huvudsakligen läsbar. Mossa i äldre lagningar, som börjar släppa.	Jämn och tydlig.	3	Synlig från brukningsväg.	Ingen	
Viss lavtillväxt på ristningens nedre del, men ännu fullt läsbar.	Tydlig	4	Synlig från väg.	Ingen	
Lavtillväxt på ristning, men ännu fullt läsbar.	Ingen.	3	Kan ses från väg.	Ingen.	
Viss lavtillväxt på ristning, men ännu fullt läsbar. Viss mossa i spricka.	Blekt och ojämnt	3	Kan nås till fots längs vårdad stig.	En bakom bör röjas.	
Lavtillväxt på ristning, men ännu fullt läsbar.	Jämn och tydlig.	3	Kan nås till fots över brukad åker.	Sly och en intill bör röjas. Utställning?	
Moss- och lavtillväxt på ristning, men läsbar.	Blek	3	Kan nås till fots över brukad åker.	Sly och en intill bör röjas.	
Kraftig lavtillväxt på ristning. Svåräst, bör rengöras.	Ojämn och otydlig.	2	Synlig från väg.	Träd hänger över stenen, bör röjas.	

Signum	Plats	Socken	Kommun	Skylt finns	Status skylt	Byt ut skylt	Skyltägare
U1098	Sundbro	Bälinge	Uppsala	Nej			
U1100	Sundbro	Bälinge	Uppsala	Nej			
U1104	Tuna	Bälinge	Uppsala	Ja	Bra, enstaka buckla.	Nej	Riksantikvarie- ämbetet
U1106	Äskelunda	Bälinge	Uppsala	Ja	Bra	Nej	Länsstyrelsen/ Riksantikvarie- ämbetet
U1107	Äskelunda	Bälinge	Uppsala	Ja	Mycket bra.	Nej	Länsstyrelsen/ Riksantikvarie- ämbetet
U1109	Skuttunge kyrka	Skuttunge	Uppsala	Nej			
U1110	Broddbo	Skuttunge	Uppsala	Ja	Bucklig och repig.	Ja	Länsstyrelsen/ Riksantikvarie- ämbetet
U1111	Eke	Skuttunge	Uppsala	Ja	Bra	Nej	Riksantikvarie- ämbetet
U1113	Häggeby	Skuttunge	Uppsala	Ja	Bra, men bör rengö- ras.	Nej	Riksantikvarie- ämbetet/Läns- styrelsen
U1117	Vigle	Skuttunge	Uppsala	Ja	Bra	Nej	Länsstyrelsen/ Riksantikvarie- ämbetet
U1118	Örke	Skuttunge	Uppsala	Ja	Hyfsad, några repor. Delar skylt med 1121	Nej	Riksantikvarie- ämbetet
U1119	Högsta bro	Skuttunge	Uppsala	Nej			
U1121	Örke	Skuttunge	Uppsala	Ja	Hyfsad, några repor. Delar skylt med 1118	Nej	Riksantikvarie- ämbetet
U1122	Stavby kyrka	Stavby	Uppsala	Ja	Bra. Metall. Målning ngt flagad	Nej	Riksantikvarie- ämbetet
U1123	Tuna kyrka	Tuna	Uppsala	Ja	God.	Nej	Södra Olands hembygds-gille
U1124	Tuna kyrka	Tuna	Uppsala	Nej			
U1125	Krogsta	Tuna	Uppsala	Ja	Själva skylten bort- sliten, endast hållare kvar.	Ja	Riksantikvarie- ämbetet
U1126	Alunda kyrka	Alunda	Östhammar	Ja	Bra, men står löst.	Nej	Riksantikvarie- ämbetet
U1127	Alunda kyrka	Alunda	Östhammar	Ja	Bra Delar skylt med U1128	Nej	Södra Olands hembygds-gille
U1128	Alunda kyrka	Alunda	Östhammar	Ja	Bra. Delar skylt med U1127	Nej	Riksantikvarie- ämbetet
U1132	Gimo Park	Skäfthammar	Östhammar	Ja	Bucklig och repig. Bitvis svårläst	Ja	Södra Olands hembygds-gille
U1134	Söderby	Morkarla	Östhammar	Ja	Bra, men bör rengö- ras	Nej	Dannemora hembygdsfö- rening.
U1135	Ackarby	Dannemora	Enköping	Ja	Bra, men text tvek- sam	Ja	Dannemora hembygdsfö- rening

Status sten	Målning	Prio	Tillgänglighet	Vegetation	Anmärkning
Kraftig lavtillväxt på ristning. Oläsbar, bör rengöras. Sitter löst och kan rulla ner i slänt. Bör förankras.	Ingen	1	Synlig från väg.	Träd hänger över stenen, bör röjas.	
Kraftig lavtillväxt på ristning. Närmast oläsbar, bör rengöras.	Ej synlig.	2	Synlig från väg.	Sly i närheten.	
Kraftig lavtillväxt på ristning, även mossa. Oläsbar, bör rengöras.	Ingen	2	Kan nås till fots över brukad åker.	Ingen	
Kraftig mosstillväxt på ristning, mer begränsat med lav. Svårläst, bör rengöras.	Ojämn	2	På privat, överväxt tomt.	Helt omringad av sly och buskar, bör röjas.	
Kraftig lavtillväxt på ristning. Närmast oläsbar, bör rengöras.	Ej synlig	2	Synlig från väg.	Ingen	
Ingen lavtillväxt på ristning.	Ingen	4	Synlig för besökare till kyrkogården.	Ingen	
Mycket kraftig lavtillväxt på ristning. Oläsbar, bör rengöras.	Ingen	2	I stängslad och brukad hage.	Ingen	
Mycket kraftig lav- och mosstillväxt på ristning. Oläsbar, bör rengöras.	Ojämn	2	Kan nås till fots över brukad åker.	Sly och buskar hänger över stenen, bör röjas.	
Viss lavtillväxt på ristning, men fullt läsbar.	Blekt	3	Synlig från väg.	Ingen	
Ingen lavtillväxt på ristning, fullt läsbar.	Blekt	4	Synlig från väg.	Ingen	
Riklig lavtillväxt på ristning, men ännu fullt läsbar.	Jämn	3	Synlig från väg.	Ingen	
Viss lavtillväxt på ristning, men ännu fullt läsbar.	Ingen	3	Kan nås till fots, men ensligt.	Ingen	
Riklig lavtillväxt på ristning, men ännu fullt läsbar.	Mycket blek	3	Synlig från väg.	Ingen	
Ingen lavtillväxt på ristning.	Jämn och tydlig	4	Synlig för besökare till kyrkogården.	Ingen	Stege till kyrktaket skymmer något
Riklig moss- och lavtillväxt på ristning. Delvis oläsbar, bör rengöras.	Ojämn	2	Synlig för besökare till klockstapeln.	Buske i närheten.	
Viss lavtillväxt på stenens överkant.	Tydlig	4	Synlig för besökare till kyrkogården.	Ingen	
Viss mosstillväxt på V ristningsytan, lavtillväxt på figurristning. Bör rengöras.	Synlig.	2	I inhägnad hage.	Tall växer intill sten, gren hänger över. Bör röjas.	Unik sten som behöver omvårdnad
Mycket god, ingen lavtillväxt på ristning.	Jämn och tydlig.	4	Synlig för besökare till kyrkogården.	Ingen	
Ingen lavtillväxt på ristning.	Jämn och tydlig.	4	Synlig från väg 288.	Mindre buske vid stens bör röjas.	
Ingen lavtillväxt på ristning.	Jämn och tydlig.	4	Synlig från väg 288.	Buskar i närheten bör röjas	
Ingen lavtillväxt på ristning.	Jämn och tydlig.	4	Kan nås till fots längs vandringsstråk.	Dött träd intill bör röjas	
Viss lavtillväxt på ristning, men ännu fullt läsbar.	Blekt	3	På privat tomt.	Björk och en skymmer stenen, bör röjas.	
Viss lavtillväxt på ristning, men ännu helt läsbar.	Blekt och ojämn.	3	På privat tomt.	Ingen.	

Signum	Plats	Socken	Kommun	Skylt finns	Status skylt	Byt ut skylt	Skyltägare
U1136	Gubbo	Film	Östhammar	Nej			
U1138	Runhällsbacken Hållen	Hållnäs	Tierp	Ja	Bra	Nej	Hållnäs sock-enråd
U1139	Lingåre	Hållnäs	Tierp	Ja	Bra,	Nej	Hållnäs sock-enråd
U1140	Burunge	Vendel	Tierp	Nej			
U1142	Åbyggeby	Vendel	Tierp	Nej			
U1143	Tierp kyrka	Tierp	Tierp	Ja	Bra, ren. Delar skylt med U1144.	Nej	Länsstyrelsen
U1144	Tierp kyrka	Tierp	Tierp	Ja	Bra, ren. Delar skylt med U1143	Nej	Länsstyrelsen
U1145	Yttrö	Tierp	Tierp	Ja	Bra, enstaka repor.	Nej	Riksantikvarieämbetet/ Tierps kom-mun.
U1146	Gillberga	Tolfta	Tierp	Ja	Hyfsad, sliten	Nej	Riksantikvarieämbetet/ Tierps kom-mun
U1149	Flerång	Älvkarleby	Älvkarleby	Ja	Lite repig	Nej	Riksantikvarie-ämbetet
U1150	Gårdskär	Älvkarleby	Älvkarleby	Nej			
U1151	Brunnby	Frösthult	Enköping	Ja	Bra, men bör rengö-ras.	Nej	Länsstyrelsen/ Riksantikvarie-ämbetet
U1152	Brunnby	Frösthult	Enköping	Ja	Bra, men bör rengö-ras.	Nej	Länsstyrelsen/ Riksantikvarie-ämbetet
U1154	Forsby	Simtuna	Enköping	Ja	Bra, bör rengöras.	Nej	Riksantikvarie-ämbetet
U1155	Hjälteberga	Simtuna	Enköping	Ja	Bra. Delar skylt med U1156	Nej	Riksantikvarie-ämbetet
U1156	Hjälteberga	Simtuna	Enköping	Ja	Bra. Delar skylt med U1155	Nej	Riksantikvarie-ämbetet
U1157	Isby	Simtuna	Enköping	Ja	Bra	Nej	Länsstyrelsen/ Riksantikvarie-ämbetet
U1158	Stora Salfors	Simtuna	Enköping	Nej			
U1159	Skensta Mars-tallen	Simtuna	Enköping	Nej			
U1161	Altuna kyrka	Altuna	Enköping	Ja	Bra	Nej	Riksantikvarie-ämbetet
U1162	Buska	Altuna	Enköping	Ja	Bra	Nej	Altuna hem-byggsförening
U1163	Göksbo	Altuna	Enköping	Ja	Bra men blekt	Nej	Riksantikvarie-ämbetet
U1164	Stora Run-hällen	Västerlövsta	Heby	Ja	Bra, mindre repor.	Nej	Riksantikvarie-ämbetet

Status sten	Målning	Prio	Tillgänglighet	Vegetation	Anmärkning
Ingen lavtillväxt på ristning. Sitter dock löst, bör åtgärdas.	Jämn och tydlig.	1	Kan nås till fots, men står mycket ensligt.	Gräs och buskar intill bör röjas.	
Äldre fogar börjar släppa. Fristående 3 m hög sten. Bör kontrolleras	Tydlig	1	Kan nås till fots.	Granar i närheten	
Bra, rengjord.	Tydlig	4	I Lingåre kulturpark	Ingen	
Kraftig lavtillväxt på ristning. Oläsbar, bör rengöras.	Ojämn	2	Kan nås till fots.	Ingen	
Ingen lavtillväxt på ristning, fullt läsbar.	Blek	4	På privat mark	Tallar intill bör röjas.	
Viss lavtillväxt på ristning, men ännu fullt läsbar.	Blek men jämn.	3	Synlig för besökare till kyrkogården.	Ingen.	
Riklig lavtillväxt på ristning, men ännu hyfsat läsbar.	Jämn och tydlig.	3	Synlig för besökare till kyrkogården.	Ingen.	
Kraftig lavtillväxt på ristning. Delvis oläsbar, bör rengöras.	Ingen	2	Synlig från väg.	Ingen	
Ingen lavtillväxt på ristning, fullt läsbar. Äldre lagning vittrar, behöver ses över.	Jämn och tydlig	1	Kan ses från väg.	Äppelträd hänger över sten, bör tuktas.	
Mycket lav. Äldre lagning har släppt. Rengöring krävs	Blekt	2	Kan ses från väg i villaområde.	Snår och sly runtom behöver röjas	
Viss lavtillväxt på ristning. Hyfsat läsbar. Står löst och kan falla. Bör förankras.	Ojämn	1	Synlig från väg.	Rent framför sten, men sly bakom bör röjas.	
Kraftig lavtillväxt på ristning. Delvis oläsbar, bör rengöras.	Jämn men otydlig	2	På privat tomt, men synlig från väg.	Björk hänger över stenen, bör tuktas.	
Viss lavtillväxt på ristning, speciellt i övre delen, men ännu hyfsat läsbar	Jämn och tydlig.	3	Synlig från väg.	Granhäck bakom bör tuktas liksom träd som hänger över.	
Kraftig lavtillväxt på ristning. Oläsbar, bör rengöras.	Ingen	2	Synlig från väg.	Ingen	
Lavtillväxt på ristning, men ännu fullt läsbar.	Blek och ojämn.	3	På privat tomt, men kan ses från väg.	Lönn hänger över stenen, bör tuktas.	
Kraftig lavtillväxt på ristning. Delvis oläsbar, bör rengöras.	Blek och ojämn	2	På privat tomt, men kan ses från väg.	Lönn hänger över stenen, bör tuktas.	
Ingen lavtillväxt på ristning.	Jämn och tydlig.	4	På privat tomt, men kan ses från väg.		
Mycket kraftig lav- och mosstillväxt på ristning. Oläsbar, bör rengöras.	Ingen	2	Kan nås till fots	Sly och lönn intill bör röjas/beskäras.	
Mycket kraftig lav- och mosstillväxt på ristning. Totalt oläsbar, bör rengöras.	Ingen	2	Kan nås till fots genom snårskog.	Snår och sly runtom bör röjas.	
Ingen lavtillväxt på ristning. En del mossa i övre delen. Fullt läsbar	Blek och ojämn.	4	Synlig för besökare till kyrkogården.	Ingen	
Kraftig lav- och mosstillväxt på ristning. Mossa i äldre lagningar. Bör rengöras.	Ingen	2	Kan nås till fots, mycket ensligt belägen.	Sly och gran runtom bör röjas.	
Ingen lavtillväxt på ristning, men en del mossa. Fullt läsbar.	Jämn och tydlig.	4	På privat tomt	Blomplantering intill bör flyttas.	
Viss lavtillväxt på ristning. Fullt läsbar.	Blek men jämn.	3	Synlig från vägen, iordningställd rastplats.	Buskar intill, bör röjas.	

Signum	Plats	Socken	Kommun	Skylt finns	Status skylt	Byt ut skylt	Skyltägare
U1165	Rotbrunna	Härnevi	Enköping	Ja	Dålig. Bucklig, repig, omkullfallen	Ja	Länsstyrelsen/ Riksantikvarie- ämbetet
U1167	Ekeby	Torstuna	Enköping	Ja	Bra, men bör rengö- ras.	Nej	Riksantikvarie- ämbetet
U1168	Österunda kyrka	Österunda	Enköping	Ja	Bra, men behöver rengöras.	Nej	Riksantikvarie- ämbetet
U1170	Vittinge kyrka	Vittinge	Heby	Ja	Bra	Nej	Riksantikvarie- ämbetet
U1171	Axsjö	Vittinge	Heby	Ja	Ok.	Nej	Morgongåva byalag
U1172	Holm	Vittinge	Heby	Ja	Bra	Nej	Riksantikvarie- ämbetet
U1174	Stora Ramsjö	Vittinge	Heby	Ja	Bra,	Nej	Riksantikvarie- ämbetet/Läns- styrelsen
U1175	Stora Ramsjö	Vittinge	Heby	Ja	Bra, delar med U1174	Nej	Riksantikvarie- ämbetet/Läns- styrelsen
U1176	Huddinge by	Huddunge	Heby	Ja	Bra men blekt	Nej	Riksantikvarie- ämbetet
U1177	Hässelby	Harbo	Heby	Ja	Bra	Nej	Riksantikvarie- ämbetet
U1178	Östervåla kyrka	Östervåla	Heby	Nej			
U1180	Åby	Östervåla	Heby	Ja	Bra	Nej	Riksantikvarie- ämbetet
U1181	Lilla Runhällen	Nora	Heby	Ja	Bucklig, skadad.	Nej	Riksantikvarie- ämbetet
917B	Jumkils kyrka	Jumkil	Uppsala	Nej			
ATA423-4018-1999	Gammelgården	Österlövsta	Tierp	Nej			
ATA6243/65	Gånsta	Vårfrukyrka	Enköping	Nej			
FV1948:168	Alsike kyrka	Alsike	Knivsta	Ja	Bra, men är inslagen i stenen.	Ja	Församlingen?
FV1955:219	Rybylund	Kungs Husby	Enköping	Ja	Bra. Behöver rengö- ras	Nej	Länsstyrelsen/ Riksantikvarie- ämbetet
FV1972:271	Klosterparken	Uppsala	Uppsala	Ja	Bra, men saknar signum	Ja	Okänd
FV1973:146	Skinna	Tillinge	Enköping	Ja	Bra, något repig	Nej	Riksantikvarie- ämbetet
FV1973:199	Heby hem- bygdsgård	Västerlövsta	Heby	Nej			
FV1974:203	Åby	Björklinge	Uppsala	Nej			
FV1976:104	Uppsala Dom- kyrka	Uppsala	Uppsala	Ja	Samma som U935	Nej	Riksantikvarie- ämbetet

Status sten	Målning	Prio	Tillgänglighet	Vegetation	Anmärkning
Kraftig lavtillväxt på ristning. Delvis oläsbar, bör rengöras. Mossa i äldre lagning.	Hyfsat jämn och tydlig.	2	Kan nås till fots över brukad åker.	Ingen	
Kraftig lav- och mosstillväxt på ristning. Delvis oläsbar, bör rengöras.	Jämn, men blek	2	På privat tomt, kan ses från väg.	Björk hänger över stenen, bör röjas	
Kraftig lavtillväxt på ristning. Oläsbar, bör rengöras,.	Mycket blek.	2	Synlig för besökare till klockstapeln.	Ingen	
Ingen lavtillväxt på ristning.	Jämn och tydlig.	4	Synlig för besökare till kyrkogården.	Ingen	
Kraftig mosstillväxt på ristning, bör rengöras.	Jämn men blek.	2	Kan nås till fots	Sly och buskar intill bör röjas.	
Mycket kraftig lavtillväxt på ristning. Oläsbar, bör rengöras.	Knappt synlig.	2	På privat tomt.	I rabatt.	
Bra, ingen lavtillväxt på ristning.	Jämn och tydlig.	4	Kan nås till fots, synlig från väg.	Ingen	
Bra, ingen lavtillväxt på ristning.	Jämn och tydlig.	4	Kan nås till fots, synlig från väg.	ingen	
Kraftig lavtillväxt på ristning, men hyfsat läsbar. Har fallit framåt i 45 grader lutning, står löst. Bör åtgärdas.	Jämn men blek.	1	Kan nås till fots över brukad åker.	Snår runtom bör röjas.	
Kraftig lavtillväxt på ristning. Närmast oläsbar, bör rengöras.	Ingen	2	Kan nås till fots över brukad åker.	Ingen	
Kraftig lavtillväxt på ristning. Oläsbar, bör rengöras.	Ingen	2	Synlig för besökare till kyrkogården.	Ingen	
Mycket kraftig lavtillväxt på ristning. Oläsbar, bör rengöras.	Ingen	2	Kan ses från väg.	Sly och buskar intill bör röjas.	
Viss lavtillväxt på ristning. Hyfsat läsbar.	Ojämn	3	Synlig från väg.	Tallar intill skymmer stenen, bör röjas. Flytt?	
Viss lavtillväxt på ristning, men ännu fullt läsbar. Mossa i äldre lagning.	Ojämn	3	Synlig för besökare till kyrkogården.	Ingen	
Ingen lavtillväxt på ristning.	Nej	4	Fragment förvaras i hembydsgården inomhus. Visas av föreningen	Ingen	
Riklig lavtillväxt på ristning, men ännu hyfsat läsbar.	Nej	3	Kan nås till fots med svårighet	Helt avskärmad av sly, behöver röjas	
Viss lavtillväxt på ristning, men ännu fullt läsbar. Äldre lagning börjar släppa.	Ojämn.	3	Synlig för besökare till kyrkogården.	Ingen	
Kraftig lavtillväxt på ristning. Oläsbar, bör rengöras.	Ingen	2	Synlig från väg.	Ingen	
Riklig lavtillväxt på ristning. Delvis oläsbar, bör rengöras.	Ojämn och blek.	2	Synlig för besökare till Klosterparken	Plantering runtom bör tuktas.	
Viss lavtillväxt på ristningens övre del, men ännu fullt läsbar.	Jämn och tydlig	3	Kan nås med bil, men ensligt belägen	Ingen	Står vid soptunnorna. Alternativ?
Viss lavtillväxt på ristning, men fullt läsbar.	Ingen	3	Fragment förvaras i hembydsgården inomhus. Visas av föreningen.	Ingen	
Mycket kraftig lavtillväxt på ristning. Oläsbar, bör rengöras.	Ingen	2	I anslutning till privat tomt.	Ingen	
Ingen lavtillväxt på ristning.	Jämn och tydlig	4	Vid promenadstråk vid domkyrkan	Buske bakom stenen kan behöva röjas	

Signum	Plats	Socken	Kommun	Skylt finns	Status skylt	Byt ut skylt	Skyltägare
FV1976:107	Uppsala Domkyrka	Uppsala	Uppsala	Ja	Bra, något repig. Signum saknas	Nej	Riksantikvarie-ämbetet
FV1976:108	Tibble	Vassunda	Knivsta	Nej			
FV1980:237	Risberga	Östuna	Uppsala	Nej			
FV1988:243	Upplandsmuseet	Uppsala	Uppsala	Nej			
FV1990:32B	Ärnevi	Funbo	Uppsala	Nej			
FV1993:235	Torsvi gård	Torsvi	Enköping	Nej			
NOR1997:27A	Ulva	Bältinge	Uppsala	Nej			

Status sten	Målning	Prio	Tillgänglighet	Vegetation	Anmärkning
Enstaka lavtillväxt på ristningens övre del.	Jämn och tydlig	4	Vid promenadstråk vid domkyrkan.	Buskage i närheten	
Ingen lavtillväxt på ristning.	Nyligen inmålad. Tydlig	4	Synlig från väg.	Snår intill behöver röjas.	
Mycket kraftig lav- och mossstillväxt på ristning. Oläsbar, bör rengöras.	Ingen	2	Kan nås till fots i brukad hage.	Ingen	
Kraftig lavtillväxt på ristning, även riklig mossa. Svårläst, behöver rengöras.	Ojämn	2	Synlig för besökare till Upplandsmuseet.	Buskar intill bör röjas.	Möjlig flytt till Upplandsmuseets långsida?
Kraftig lavtillväxt på ristning. Delvis oläsbar, bör rengöras.	Ingen	2	Kan nås till fots längs brukningsväg.	Sly och träd runtom behöver röjas.	
Ingen lavtillväxt på ristning.	Ingen	4	På privat tomt.	Ingen	
Viss lavtillväxt på ristning.	Blek	3	Kan ses från vandringsstråk längs ån.	Buskar runtom behöver röjas.	

Bilaga 2–Fotokatalog



Ö v: U462, Prästgården, Vassunda sn. Ö h: U463, Ala, Vassunda sn.

N v: U464, Edeby, Vassunda sn. N h: U466, Tibble, Vassunda sn.



Ö v: U467, Tibble, Vassunda sn. Ö h: U468, Tibble, Vassunda sn.

N v: U470, Knivsta kyrka, Knivsta sn. N h: U471, St Birgitta kyrka, Knivsta sn.



Ö: U472, Skottsela, Knivsta sn. N: U473, Skottsela, Knivsta sn.



Ö: U474, Vickeby, Knivsta sn. N: U475, Vickeby, Knivsta sn.



Ö v: U478, Ängby, Knivsta sn. Ö h: U479, Prästgården, Alsike sn.

N v: U480, Tagsta, Alsike sn. N h: U481, Lagga kyrka, Lagga sn.



Ö v: U482, Kasby, Lagga sn. Ö h: U483, Kasby, Lagga sn.

N v: U484, Kasby, Lagga sn. N h: U485, Marma, Lagga sn.



Ö v: U489, Universitetsparken, Uppsala. Ö h: U490, Olunda, Lagga sn.

N v: U491, Årby, Lagga sn (detalj). N h: U492, Örby, Lagga sn.



Ö v: U494, Husby-Långhundra kyrka. Ö h: U495, Husby-Långhundra kyrka.

N v: U496, Tibble, Husby-Långhundra sn. N h: U497, Tibble, Husby-Långhundra sn.



Ö v: U590, Burvik, Knutby sn. Ö h: U595, Hargs skog, Hargs sn.

N v: U596, Hargs bruk, Hargs sn. N h: U497, Prästgården, Hökhuvuds sn.



Ö v: U598, Borggårde, Hökhuvuds sn. Ö h: U599, Hanunda, Hökhuvuds sn.

N v: U600, Sund, Börstils sn. N h: U602, Valö kyrka.



Ö v: U633, Broby, Kalmar sn. Ö v.: Ö h: U635, Låddersta, Kalmar sn.

N v: U636, Låddersta, Kalmar sn. N h: U637, Låddersta, Kalmar sn.



Ö v: U640, Väppeby, Kalmar sn. Ö h: U641, Brunnsta bro, Kalmar sn.

N v: U642, Ekolsund, Husby-Sjutolfts sn. N h: U643, Ekolsund, Husby-Sjutolfts sn.



Ö v: U644, Ekilla bro, Yttergrans sn. Ö h: U645, Lundby, Yttergrans sn.

N v: U646, Yttergran, Yttergrans sn. N h: U647, Övergrans kyrka.



Ö v: U648, Övergrans kyrka. Ö h: U649, Övergrans kyrka.

N v: U651, Övergrans kyrka. N h: U652, Kumla, Övergrans sn.



Ö v: U654, Varpsund, Övergrans sn. Ö h: U665, Finstaholm, Häggeby sn.

N v: U667, Hassla, Häggeby sn. N h: U668, Kålsta, Häggeby sn.



Ö v: U670, Rölunda, Häggeby sn. Ö h: U671, Rölunda, Häggeby sn.

N v: U672, Rölunda, Häggeby sn. N h: U674, Skadevi, Häggeby sn.



Ö v: U676, Viksjö, Häggeby sn. Ö h: U677, Viksjö, Häggeby sn.
N v: U678, Skoklosters kyrka. N h: U679, Skoklosters kyrka.



Ö v: U681, Skoklosters kyrka. Ö h: U683, Linda, Skoklosters sn.

N v: U684, Råberga, Skoklosters sn. N h: U685, Linda, Skoklosters sn.



Ö v: U686, Sanda, Skoklosters sn. Ö h: U687, Sjusta, Skoklosters sn.

N v: U688, Stavsund, Skoklosters sn. N h: U689, Säby, Skoklosters sn.



Ö v: U690, Hälsningbo, Arnö sn. Ö h: U693, Navsta, Torsvi sn.

N v: U696, Veckholms kyrka. N h: U699, Ekholmen, Veckholms sn.



Ö v: U700, Kyngö, Veckholms sn. Ö h: U703, Västra Våppeby, Veckholms sn.

N v: U704, Öster-Dalby, Veckholms sn. N h: U705, Moberga, Veckholms sn.



Ö: U706, Öster-Dalby, Veckholms sn.

M: U707, Kungs-Husby kyrka.

N: U708, Kungs-Husby kyrka.



U716, Viggby, Lillkyrka sn.



Ö v: U717, Värnsta, Lillkyrka sn. Ö h: U719, Folsberga, Vallby sn.

N v: U720, Håanningby, Vallby sn. N h: U723, Hummelsta, Löts sn.



Ö v: U724, Hummelsta, Löts sn. Ö h: U726, Ramby, Löts sn.

N v: U727, Tängby, Löts sn. N h: U728, Lund, Löts sn.



Ö v: U729, Ågersta, Löts sn.



Ö: U732, Grillby, Villberga sn.

N v: U734, Linsunda, Villberga sn. N h: U735, Långarö, Villberga sn.



Ö v: U737, Långarö, Villberga sn. Ö h: U738, Villberga, Villberga sn.

N v: U739, Gådi, Boglösa sn. N h: U740, Hemsta, Boglösa sn.



Ö v: U742, Myrby, Husby-Sjutolfts sn. Ö h: U744, Ekolsund, Husby-Sjutolfts sn
N v: U746, Hårby, Husby-Sjutolfts sn. N h: U747, Kullunge, Husby-Sjutolfts sn.



Ö v: U748, Kysinge, Husby-Sjutolfts sn. Ö h: U749, Sävsta, Husby-Sjutolfts sn

N v: U750, Viggeby, Husby-Sjutolfts sn. N h: U751, Viggeby, Husby-Sjutolfts sn.



Ö v: U753, Prästgården, Litslena sn. Ö h: U754, Hällby, Litslena sn.

N v: U755, Kälsta, Litslena sn. N h: U756, Knoppbacka, Litslena sn.



Ö v: U757, Ullstämman, Litslena sn. Ö h: U758, Afzeliusparken, Vårfrukyrka sn.

N v: U759, Skolparken, Vårfrukyrka sn. N h: U760, Skolparken, Vårfrukyrka sn.



Ö v: U762, Brunna, Vårfrukyrka sn. Ö h: U763, Klista, Vårfrukyrka sn.

N v: U764, Klista, Vårfrukyrka sn. N h: U765, Klista, Vårfrukyrka sn.



Ö v: U766, Back-Norrby, Vårfrukyrka sn. Ö h: U767, Back-Norrby, Vårfrukyrka sn.

N v: U768, Norrby, Vårfrukyrka sn. N h: U769, Valla, Vårfrukyrka sn.



Ö v: U770, Tjursåker, Vårfrukyrka sn



Ö v: U771, Tjursåker, Vårfrukyrka sn. Ö h: U772, Ytter-Gånsta, Vårfrukyrka sn.

N: U773, Enköpings-Näs kyrka.



Ö v: U774, Hjulsta, Enköpings-Näs sn. Ö h: U775, Hjulsta, Enköpings-Näs sn.

N v: U779, Svinnegarns kyrka. N h: U785, Tillinge kyrka.



Ö v: U786, Hansta, Tillinge sn. Ö h: U787, Hansta, Tillinge sn.

N v: U789, Mälby, Tillinge sn. N h: U791, Tibble, Tillinge sn.



Ö v: U792, Ullunda vad, Tillinge sn. Ö h: U793, Ullunda vad, Tillinge sn.

N v: U794, Vindsberga, Tillinge sn. N h: U795, Breds kyrka.



Ö v: U797, Nyby, Sparrsätra sn. Ö h: U800, Långtora kyrka.

N v: U801, Långtora Prästgård. N h: U802, Långtora kyrka.



Ö v: U803, Långtora, Långtora sn. Ö h: U804, Långtora, Långtora sn.

N v: U808, Enberga, Fröslunda sn. N h: U809, Härvesta, Fröslunda sn.



Ö v: U810, Noppskäl, Fröslunda sn. Ö h: U811, Hjälsa kyrka.

N v: U812, Hjälsa kyrka. N h: U813, Brunnsta, Hjälsa sn.



Ö v: U814, Bälsunda, Hjalsta sn. Ö h: U815, Bälsunda, Hjalsta sn.

N v: U818, Gryta, Kulla sn. N h: U819, Mysinge, Kulla sn.



Ö v: U820, Mysinge, Kulla sn. Ö h: U821, Mysinge, Kulla sn.

N v: U822, Rävsta, Kulla sn. N h: U824, Holms kyrka.



Ö v: U825, Gymminge, Holms sn. Ö h: U827, Sjö, Holms sn.

N: U828, Fittja, Fittja sn.



Ö: U829, Furby, Giresta sn.

N: U829, detalj.



Ö v: U834, Nysätra kyrka. Ö h: U835, Nysätra prästgård.

N v: U836, Alsta, Nysätra sn. N h: U837, Alsta, Nysätra sn.



Ö v: U838, Ryda kungsgård, Nysätra sn. Ö h: U839, Ryda kungsgård, Nysätra sn.

N v: U840, Dalby kyrka. N h: U841, Dalby kyrka.



Ö v: U842, Hållberga, Dalby sn. Ö h: U844, Viggeby, Dalby sn.

N v: U845, Viggeby, Dalby sn. N h: U846, Västeråkers kyrka.



Ö v: U847, Västeråkers kyrka. Ö h: U848, Torresta, Västeråkers sn.

N v: U851, Viks slott, Balingsta sn. N h: U854, Balingsta prästgård.



Ö v: U855, Böksta, Balingsta sn. Ö h: U856, Frövi, Balingsta sn.

N v: U857, Frövi, Balingsta sn. N h: U859, Måsta, Balingsta sn.



Ö v: U860, Måsta, Balingsta sn. Ö h: U861, Norsta, Balingsta sn.

N: U862, Säva, Balingsta sn.



Ö: U865, Vik, Balingsta sn.

N v: U866, Björnome, Gryta sn. N h: U867, Salnecke, Gryta sn.




Ö: U868, Ransta, Gryta sn. N: U870, Säva, Gryta sn.



Ö v: U873, Örsunda, Gryta sn. Ö h: U874, Hagby kyrka.

N v: U875, Focksta, Hagby sn. N h: U876, Focksta, Hagby sn.



Ö v: U879, Bragby, Ramsta sn. Ö h: U880, Skogstibble kyrka.

N v: U884, Ingla, Skogstibble sn. N h: U885, Ingla, Skogstibble sn.



Ö v: U887, Skillsta, Skogstibble sn. Ö h: U888, Ångelsta, Skogstibble sn.

N v: U889, Västerby, Skogstibble sn. N h: U890, Österby, Ålands sn.



Ö v: U891, Uppsala-Näs kyrka. Ö h: U893, Högby, Uppsala-Näs sn.

N v: U894, Söderby, Uppsala-Näs sn. N h: U895, Håga, Bondkyrko sn.



Ö v: U896, Universitetsparken, Uppsala. Ö h: U897, Norby, Bondkyrko sn.

N v: U898, Norby, Bondkyrko sn. N h: U899, Vårdsätra, Bondkyrko sn.



Ö v: U902, Kvarnbo, Läby sn. Ö h: U903, Västerby, Läby sn.

N v: U904, Västerby, Läby sn. N h: U905, Vänge kyrka.



Ö v: U907, Bärby, Vänge sn. Ö h: U908, Fiby, Vänge sn.

N v: U910, Brunna, Vänge sn. N h: U911, Åltomta bro, Vänge sn.



Ö v: U912, Börje kyrka. Ö h: U913, Brunnby, Börje sn.

N v: U914, Ströja, Börje sn. N h: U916, Berga, Börje sn.



Ö v: U917, Jumkils kyrka. Ö h: U917B, Jumkils kyrka.

N v: U918, Blacksta, Jumkils sn. N h: U919, Blacksta, Jumkils sn.



Ö v: U920, Broholm, Jumkils sn. N h: U921, Holmsta, Jumkils sn.

N v: U929, Uppsala domkyrka. N h: U931, Uppsala domkyrka.



Ö v: U932, Universitetsparken, Uppsala. N h: U933, Uppsala domkyrka.

N v: U935, Uppsala domkyrka. N h: U937, Uppsala domkyrka.



Ö v: U937, Universitetsparken, Uppsala. Ö h: U938, Universitetsparken, Uppsala.

N v: U939, Universitetsparken, Uppsala. N h: U943, Universitetsparken, Uppsala.



U940, Universitetsparken, Uppsala (montage).



Ö v: U945, Danmarks kyrka (montage). Ö h: U946, Danmarks kyrka.

N v: U947, Falebro, Danmarks sn. N h: U948, Falebro, Danmarks sn.



Ö v: U949, Lunda, Danmarks sn. Ö h: U950, Myrby, Danmarks sn.

N v: U951, Säby, Danmarks sn. N h: U956, Vedyxa, Danmarks sn.



Ö v: U957, Vedyxa, Danmarks sn. Ö h: U958, Villinge, Danmarks sn.

N v: U960, Vaksala kyrka (del inmurad i kyrka). N h: U960, Vaksala kyrka.



N h: U961, Vaksala kyrka.



Ö v: U962, Vaksala kyrka. Ö h: U963, Vaksala kyrka.

N v: U964, Vaksala kyrka. N h: U965, Vaksala kyrka.



Ö: U966, Vaksala kyrka. N: U968, Bolsta, Vaksala sn.



Ö: U969, Bolsta, Vaksala sn.

N: U970, Bolsta, Vaksala sn.



Ö v: U971, Eke, Vaksala sn. Ö h: U974, Jädra, Vaksala sn.

N v: U975, Lunda, Vaksala sn. N h: U976, Råby, Vaksala sn.



Ö v: U978, Gamla Uppsala kyrka. Ö h: U979, Gamla Uppsala kyrka.

N v: U980, Gamla Uppsala kyrka (detalj). N h: U983, Ärna, Uppsala sn.




Ö v: U985, Hämringe, Uppsala sn. Ö h: U987, Funbo kyrka.

N v: U990, Broby, Funbo sn. N h: U991, Broby, Funbo sn.



Ö v: U992, Broby, Funbo sn. Ö h: U993, Bärby, Funbo sn.

N v: U996, Karberga, Funbo sn. N h: U997, Lövsta, Funbo sn.



Ö v: U998, Marielund, Funbo sn. Ö h: U999, Åkerby, Funbo sn.

N v: U1001, Rasbo kyrka. N h: U1003, Frötuna, Rasbo sn (montage).



Ö v: U1004, Frötuna, Rasbo sn. Ö h: U1005, Hov, Rasbo sn.

N v: U1006, Lejsta, Rasbo sn. N h: U1007, Visteby, Rasbo sn.



Ö v: U1009, Yrsta, Rasbo sn. Ö h: U1010, Årsta, Rasbo sn.

N v: U1011, Universitetsparken, Uppsala. N h: U1012, Rasbokils kyrka.



Ö v: U1014, Ärentuna kyrka. Ö h: U1015, Ärentuna kyrka.

N v: U1016, Fjuckby, Ärentuna sn. N h: U1017, Ärentuna kyrka.



Ö v: U1018, Kolje, Ärentuna sn. Ö h: U1019, Kyrsta, Ärentuna sn.

N v: U1020, Kyrsta, Ärentuna sn. N h: U1021, Nederbacka, Ärentuna sn.



Ö v: U1022, Storvreta skola. Ö h: U1024, Vaxmyra, Ärentuna sn.

N v: U1026, Lena kyrka. N h: U1027, Lena kyrka.



Ö v: U1031, Hånsta, Lena sn. Ö h: U1032, Ånge, Lena sn (detalj).

N v: U1033, Årby, Lena sn. N h: U1034, Tensta kyrka.



Ö v: U1035, Tensta kyrka. Ö h: U1036, Tensta kyrka.

N v: U1039, Bräcksta, Tensta sn. N h: U1040, Fasma, Tensta sn.



Ö v: U1041, Golvastra, Tensta sn. Ö h: U1042, Källbo, Tensta sn.

N v: U1043, Onslunda, Tensta sn. N h: U1044, Tensta kyrka.



Ö v: U1045, Björklinge kyrka. Ö h: U1046, Björklinge kyrka.

N v: U1047, Björklinge kyrka. N h: U1048, Björklinge kyrka.



U1050, Björklinge kyrka.



Ö: U1051, Prästgården, Björklinge sn.

N v: U1052, Axlunda, Björklinge sn. N h: U1052, Hammarby, Björklinge sn.



Ö v: U1054, Lund, Björklinge sn. Ö h: U1056, Ramsjö, Björklinge sn.

N v: U1057, Sandbro, Björklinge sn. N h: U1059, Såpebo, Björklinge sn.



Ö v: U1060, Tibble, Björklinge sn. Ö h: U1061, Viksta kyrka.

N v: U1062, Dalboda, Viksta sn. N h: U1063, Källslätt, Viksta sn.



Ö v: U1065, Rångsta, Viksta sn. Ö h: U1066, Åkerby kyrka.

N v: U1067, Åkerby kyrka. N h: U1068, Åkerby kyrka.



Ö v: U1069, Berga, Åkerby sn. Ö h: U1070, Krogsta, Åkerby sn.

N v: U1071, Sylta, Åkerby sn. N h: U1077, Bälinge kyrka.



Ö v: U1078, Bälinge kyrka. Ö h: U1079, Forkarby, Bälinge sn.

N v: U1081, Forkarby, Bälinge sn. N h: U1084, Hämringe, Bälinge sn.



Ö v: U1085, Högsta, Bälinge sn. Ö h: U1089, Marsta, Bälinge sn.

N v: U1092, Nyvla, Bälinge sn. N h: U1093, Nyvla, Bälinge sn.



Ö v: U1095, Rörby, Bälinge sn. Ö h: U1096, Rörby, Bälinge sn.

N v: U1097, Sundbro, Bälinge sn. N h: U1098, Sundbro, Bälinge sn.



Ö v: U1100, Sundbro, Bälinge sn. Ö h: U1104, Tuna, Bälinge sn.

N v: U1106, Äskelunda, Bälinge sn. N h: U1107, Äskelunda, Bälinge sn.



Ö v: U1109, Skuttunge kyrka. Ö h: U1110, Broddbo, Skuttunge sn.

N v: U1111, Broddbo, Skuttunge sn. N h: U1113, Häggeby, Skuttunge sn.



Ö v: U1117, Vigle, Skuttunge sn. Ö h: U1118, Örke, Skuttunge sn.

N v: U1119, Högsta bro, Skuttunge sn. N h: U1121, Örke, Skuttunge sn.



Ö: U1122, Stavby kyrka (montage).

N v: U1123, Tuna kyrka. N h: U1124, Tuna kyrka.



U1125, Krogsta, Tuna sn.



Ö v: U1126, Alunda kyrka. Ö h: U1127, Alunda kyrka.

N v: U1128, Alunda kyrka. N h: U1132, Gimo, Skäfthammars sn.



Ö v: U1134, Söderby, Morkala sn. Ö h: U1135, Ackaby, Dannemora sn.

N v: U1136, Gubbo, Films sn. N h: U1139, Lignåre, Hållnäs sn.



U1138, Hällen, Hållnäs sn.



Ö v: U1140, Burunge, Vendels sn. Ö h: U1142, Åbyggeby, Vendels sn.

N v: U1143, Tierps kyrka. N h: U1144, Tierps kyrka.



Ö v: U1145, Yttrö, Tierps sn. Ö h: U1146, Gillberga, Tolfta sn.

N v: U1149, Flerång, Älvkarleby sn. N h: U1150, Gårdskär, Älvkarleby sn.



Ö v: U1151, Brunnby, Frösthults sn. Ö h: U1152, Brunnby, Frösthults sn.

N v: U1154, Forsby, Simtuna sn. N h: U1155, Hjärteberga, Simtuna sn.



Ö v: U1156, Hjärteberga, Simtuna sn. Ö h: U1157, Isby, Simtuna sn.

N v: U1158, Stora Salfors, Simtuna sn. N h: U1159, Skensta, Simtuna sn.



Ö v: U1161, Altuna kyrka. Ö h: U1162, Buska, Altuna sn.

N v: U1163, Göksbo, Altuna sn. N h: U1164, Stora Runhällen, Västerlövsta sn.



Ö v: U1165, Rotbrunna, Härnevi sn. Ö h: U1167, Ekeby, Torstuna sn.

N v: U1168, Österunda kyrka. N h: U1170, Vittinge kyrka.



Ö v: U1171, Axsjö, Vittinge sn. Ö h: U1172, Holm, Vittinge sn.

N v: U1174, Stora Ramsjö, Vittinge sn. N h: U1175, Stora Ramsjö, Vittinge sn.



Ö v: U1176, Huddunge by, Huddunge sn. Ö h: U1177, Hässelby, Harbo sn.

N v: U1178, Östervåla kyrka. N h: U1180, Lilla Runhällen, Nora sn.



Ö v: U1181, Lilla Runhällen, Nora sn. Ö h: ATA423-4018-1999, Gammelgården, Österlövsta sn.

N v: ATA6243/65, Gånsta, Vårfrukyrka sn. N h: Fv 1948:168, Alsike kyrka.



Ö v: Fv 1955:219, Rybylund, Kungs-Husby sn. Ö h: Fv 1972:27, Klosterparken, Uppsala.

N v: Fv 1973:199, Heby hembygdsgård, Västerlövsta sn. N h: Fv 1974:203, Åby, Björklinge sn.



Fv 1973:146, Skinna, Tillinge sn.



Ö v: Fv 1976:104, Uppsala Domkyrka. Ö h: Fv 1976:107 Uppsala Domkyrka.

N v: Fv 1976:108, Tibble, Vassunda sn. N h: Fv 1980:237, Risberga, Östuna sn.



Ö v: Fv 1988:243, Upplandsmuseet, Uppsala. Ö h: Fv 1990:32B, Ärnevi, Funbo sn.

N v: Fv 1993:235, Torsvi gård, Torsvi sn. N h: NOR1997:27A, Ulva, Bälinge sn.



Upplandsmuseet genomförde under 2018 och 2019 en inventering av utomhus stående runstenar och runinskrifter i Uppsala län. Resultatet av inventeringen visar att närmare hälften av runstenarna är i behov av vård- eller skötselåtgärder. Framför allt behövs rökning av vegetation kring ett stort antal stenar samt akuta reparationer och rengöring. Denna rapport, ger exempel på olika sorters vårdbehov och presenterar förslag på framtida insatser, för att bevara detta unika kulturarv för framtiden.